

LEGENDA:

PROJEKTOWANE:

- nawierzchnia bitumiczna
- nawierzchnia żwirowa
- przepust z rur HDPE

ISTNIEJĄCE:

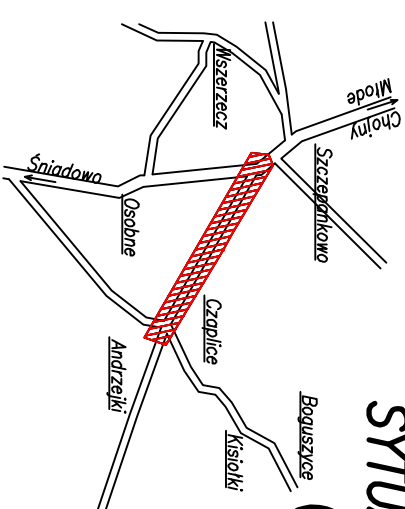
- istn. granica pasa drogowego/granica działek
- istn. kabie telekomunikacyjne
- istn. linia napowietrzna energetyczna Sn

MAPA

STUJACYNO – WYSOKOŚCIOWA  
(do celów projektowych)  
skala 1:1000

Ark. nr 2

trasa: Szczepankowo – Czaplice  
gm. Śniadowo, Łomża  
dz. nr 1489, 42, 487/1



Szkic orientacyjny

Niniejszą mapę sporządzono na podstawie materiałów archiwalnych i pomiaru uzupełniającego wykonanego w lutym 2009 roku /sekcje mapy: 244.322.071, .073, .074/

Mapa aktualna na dzień 25.04.2009

Uwaga:  
Nie wyklucza się istnienia w terenie innych przewołów, o których brak informacji wynika z pozostaści historycznych lub niedopełnienia przebiegów zgłoszenia do inwentaryzacji (Ustawa Prawo Geodezyjne i Kartograficzne – Dz.U.30/1989 poz.163)

Wszelkie obiekty budowlane podlegają wytyczeniu przez jednostkę wykonawstwa geodezyjnego lub przez osoby fizyczne posiadające uprawnienia na wykonywanie robót geodezyjnych

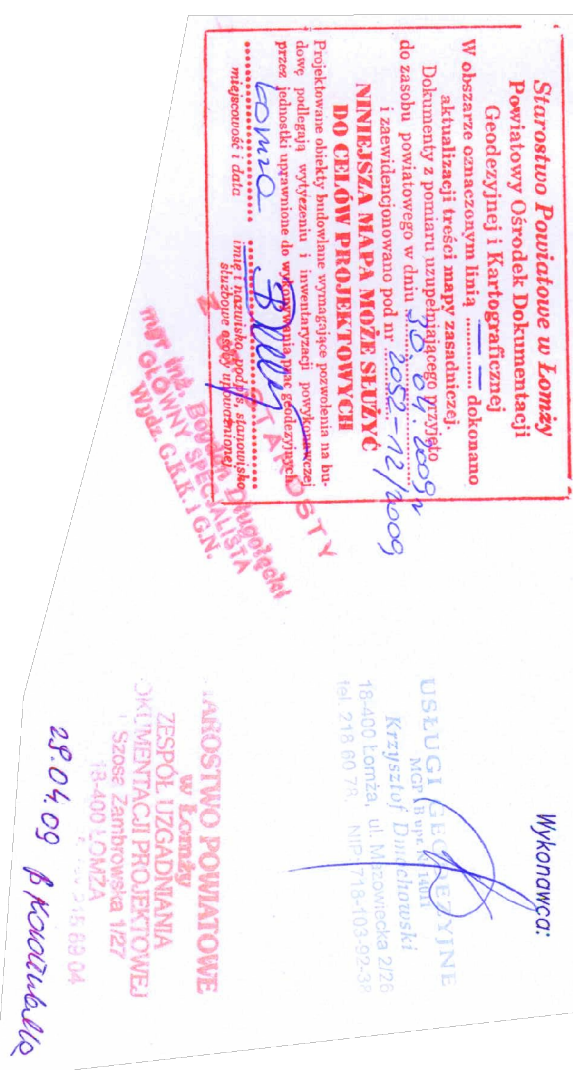
Łomża dn. 28.04.2009

L.s. 14011/88/09

Wykonawca:



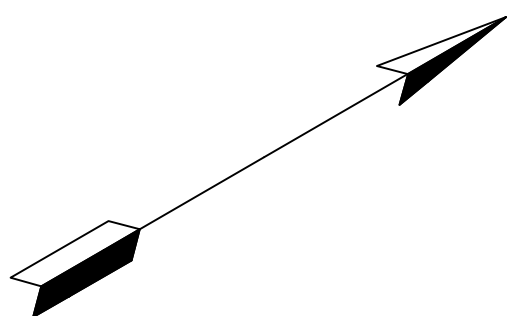
BRANŻA DROGOWA	STADIUM P.W.	SKALA 1:1000	DATA 31.07.2009	ZŁ. NR 2
OBJEKT: Przebudowa drogi powiatowej Nr 18498 Szczepankowo - Czaplice - Bóguszyce - dr. Nr 677 na odcinku od skrzyżowania z drogą powiatową Nr 18468 w Szczepankowie do wsi Czaplice od km 0+000,00 do km 2+370,00 o długości 2,370,00 km				
RODZAJ RYSUNKU: Plan sytuacyjny				
AUTOR		PODPIS		
mgr inż. Włodzisław Borzuchowski		UAN.II.7342-7483		
mgr inż. Anna Borzuchowska		UAN.II.7342-11084		
mgr inż. Piotr Zabczyński				
mgr inż. Piotr Dobczyński				
SPRAWDZAJĄCY				
mgr inż. Marek Gwiazdowski		BL/46/02		



1 2 3

Podział na arkusze

w. Szczepankowo  
gm. Śniadowo



w. Czaplice  
gm. Łomża

ARKUSZ 2

