

Obiekt: SERWATKI – KUPNINA

Gmina: NOWOGRÓD

pow. łomżyński

woj. podlaskie

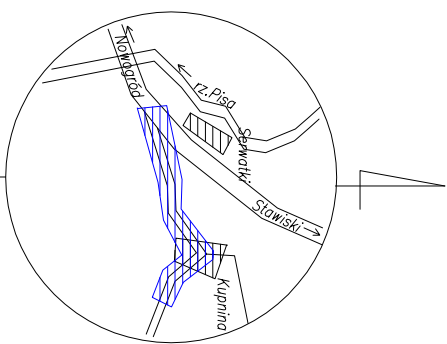
MAPA

STYLACYJNO – WYSOKOŚCIOWA

(do celów projektowych)

skala 1:1000 ARKUSZ 2 (4)

SZKIC ORIENTACYJNY





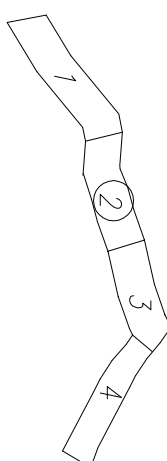
Niniejszą mapę sporządzono na podstawie materiałów archiwalnych i pomiaru uzupełniającego wykonanego w lipcu 2007 roku
Sektory mapy zoszczynię:
244.121.242, 244.204, 251, 252.
244.122.211

Uwaga: Mapa aktualna na dzień 10.07.2007 r.

Wszelkie obiekty budowlane podlegają wytyczeniu przez jednostkę wykonawstwa geodezyjnego lub przez osoby fizyczne posiadające uprawnienia na wykonywanie robót geodezyjnych
Prawo Geodezyjne i Kartograficzne – DZI.30/1989 poz.163

Łomża dn. 20.07.2007r.

PODZIAŁ NA ARKUSZE



Łuk W2
R=95,00
głr=0,4527
głr=28,8195
Ł=43,01
T=21,88
B=2,49
X=6835750,36
Y=4630428,62

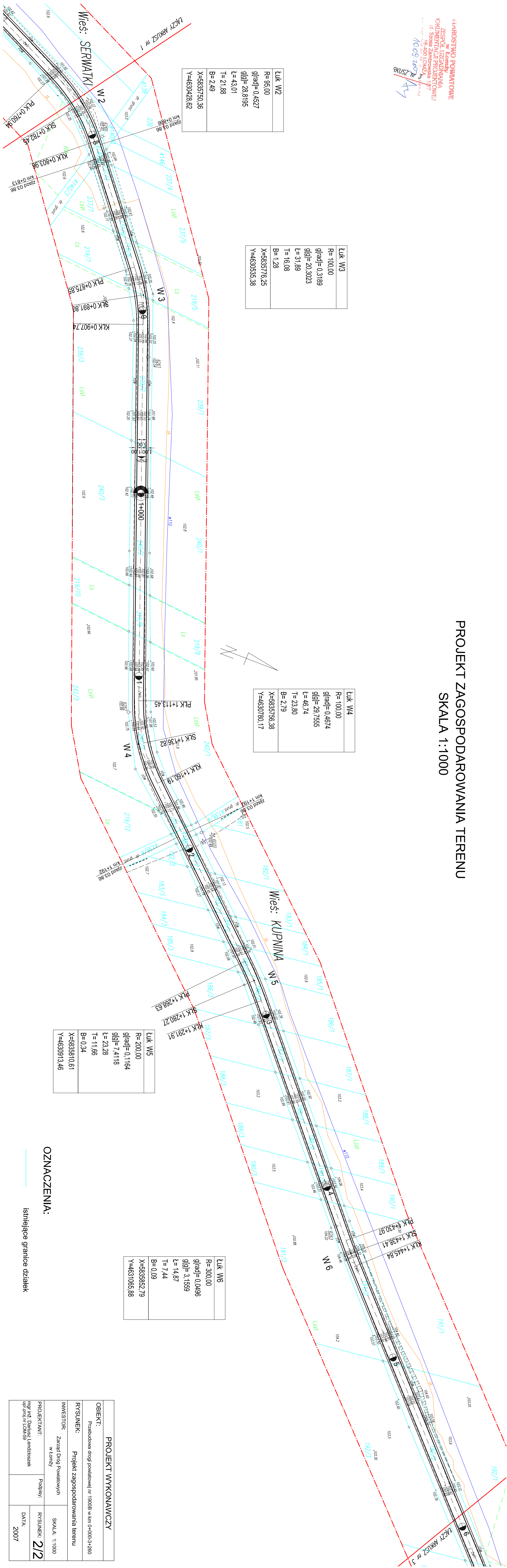
Łuk W3
R=100,00
głr=0,3189
głr=20,3023
Ł=31,89
T=16,08
B=1,28
X=6835776,25
Y=4630536,38

Łuk W4
R=100,00
głr=0,4674
głr=29,7555
Ł=46,74
T=23,80
B=2,79
X=6835756,38
Y=4630780,17

Łuk W5
R=200,00
głr=0,1164
głr=7,4118
Ł=23,28
T=11,66
B=0,34
X=6835610,61
Y=4630913,46

Łuk W6
R=300,00
głr=0,0496
głr=3,1559
Ł=14,87
T=7,44
B=0,09
X=6835852,79
Y=4631065,88

PROJEKT ZAGOSPODAROWANIA TERENU
SKALA 1:1000



OZNACZENIA:

istniejące granice działek

PROJEKT WYKONAWCZY			
OBIEKT:	Przebudowa drogi powiatowej nr 1300B w km 0+000-3+280		
RSUNEK:	Projekt zagospodarowania terenu		
INWESTOR:	Zarząd Drog Powiatowych w Łomży	SKALA:	1:1000
PROJEKTANT:	Podpisy	RSUNEK:	2/2
mgr inż. Dariusz Lendzioszek		mgr inż. Dariusz Lendzioszek	
upr.poj./nr LDM-59		DATA:	2007