PIK. 967,70

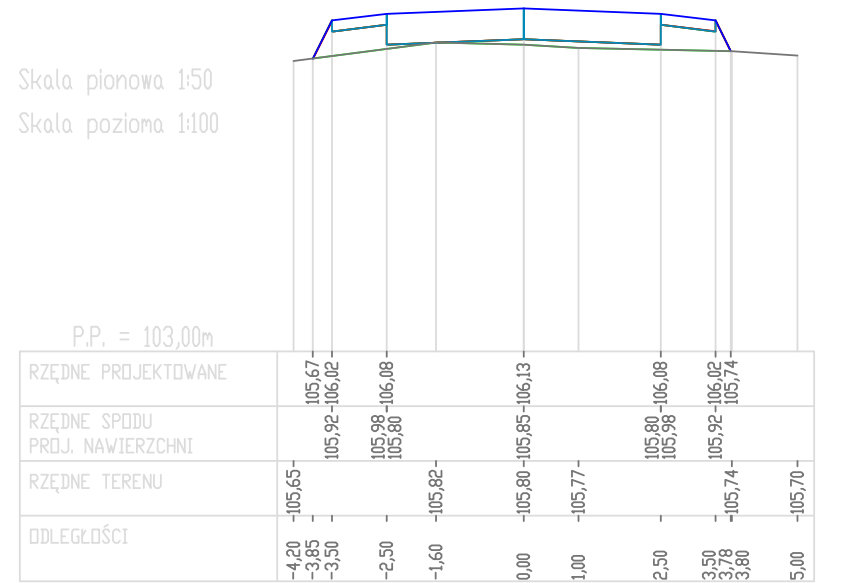
Skala pionowa 1:50
Skala pozioma 1:100
P.P. = 103,00m
RZĘDNE PROJEKTOWANE
RZĘDNE SPODU PROJ. NAWIERZCHNI
RZĘDNE TERENU
ODLEGŁOŚCI

PIK. 1016,00


Skala pionowa 1:50
Skala pozioma 1:100
P.P. = 103,00m
RZĘDNE PROJEKTOWANE
RZĘDNE SPODU PROJ. NAWIERZCHNI
RZĘDNE TERENU
ODLEGŁOŚCI

PIK. 1071,40

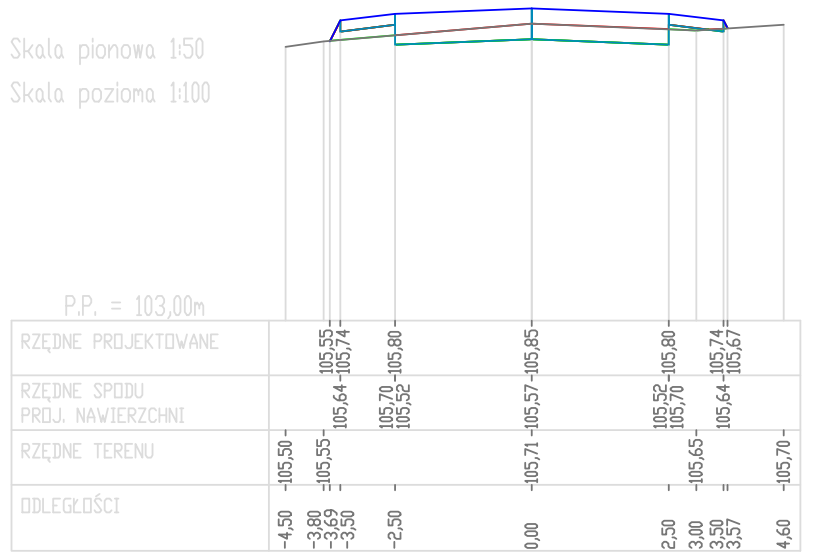
Skala pionowa 1:50
Skala pozioma 1:100
P.P. = 103,00m
RZĘDNE PROJEKTOWANE
RZĘDNE SPODU PROJ. NAWIERZCHNI
RZĘDNE TERENU
ODLEGŁOŚCI

PIK. 1112,00

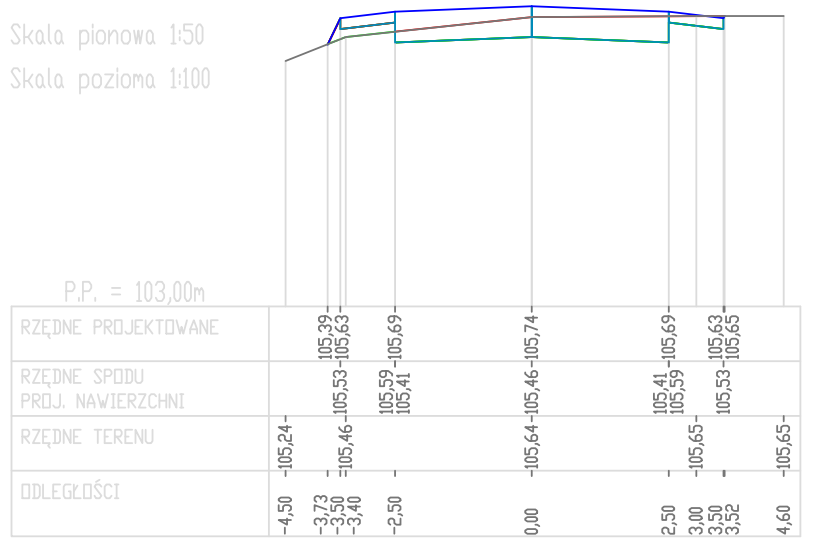
Skala pionowa 1:50
Skala pozioma 1:100
P.P. = 103,00m
RZĘDNE PROJEKTOWANE
RZĘDNE SPODU PROJ. NAWIERZCHNI
RZĘDNE TERENU
ODLEGŁOŚCI

PIK. 1160,00

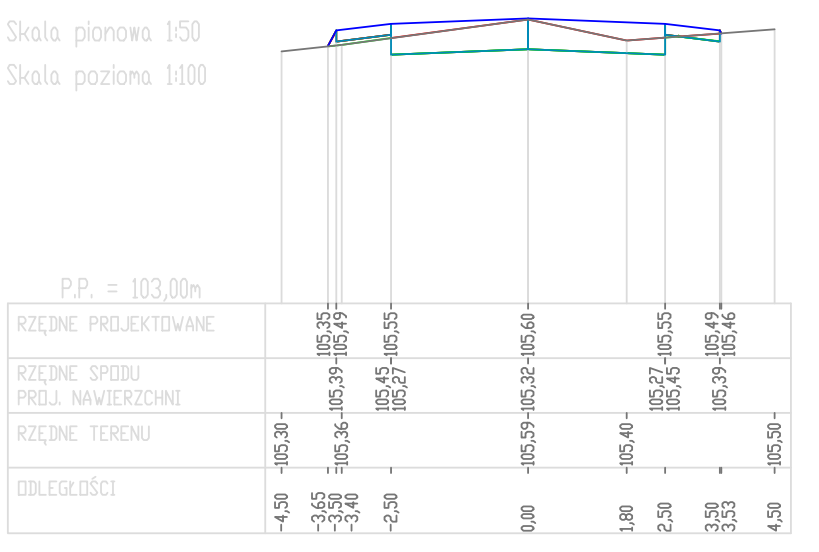
Skala pionowa 1:50
Skala pozioma 1:100
P.P. = 103,00m
RZĘDNE PROJEKTOWANE
RZĘDNE SPODU PROJ. NAWIERZCHNI
RZĘDNE TERENU
ODLEGŁOŚCI

PIK. 1201,60


Skala pionowa 1:50
Skala pozioma 1:100
P.P. = 103,00m
RZĘDNE PROJEKTOWANE
RZĘDNE SPODU PROJ. NAWIERZCHNI
RZĘDNE TERENU
ODLEGŁOŚCI

PIK. 1251,00

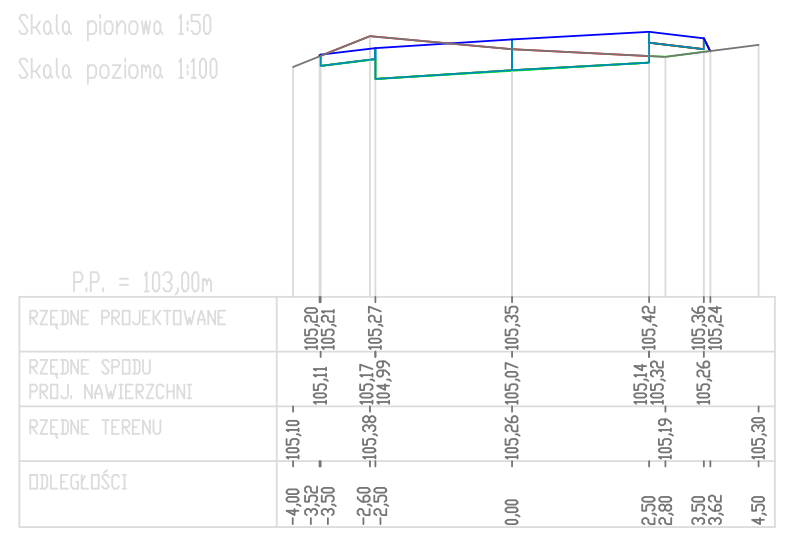
Skala pionowa 1:50
Skala pozioma 1:100
P.P. = 103,00m
RZĘDNE PROJEKTOWANE
RZĘDNE SPODU PROJ. NAWIERZCHNI
RZĘDNE TERENU
ODLEGŁOŚCI

PIK. 1297,80

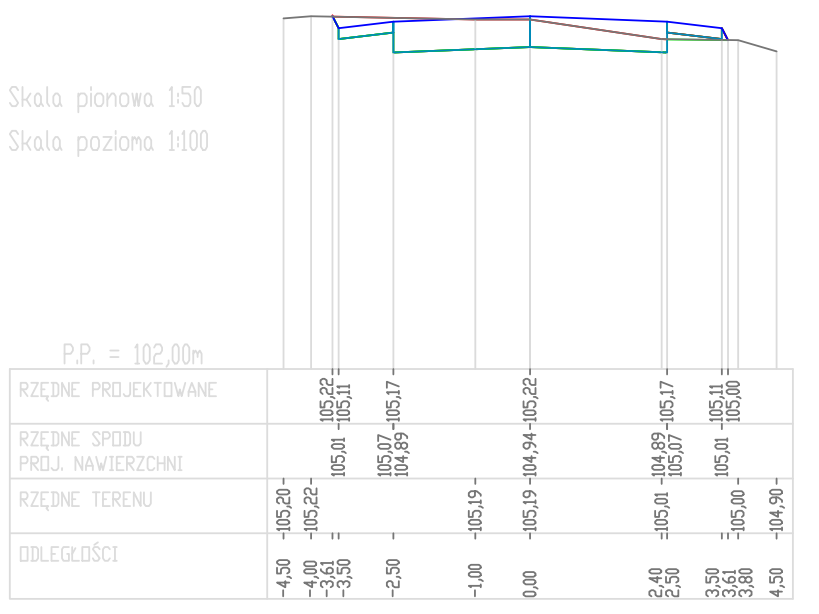
Skala pionowa 1:50
Skala pozioma 1:100
P.P. = 102,00m
RZĘDNE PROJEKTOWANE
RZĘDNE SPODU PROJ. NAWIERZCHNI
RZĘDNE TERENU
ODLEGŁOŚCI

PIK. 1332,00

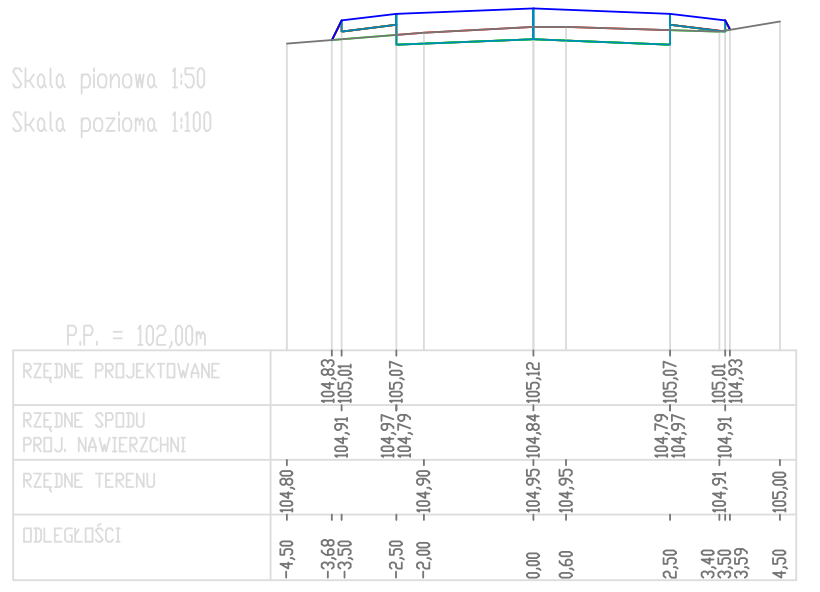
Skala pionowa 1:50
Skala pozioma 1:100
P.P. = 102,00m
RZĘDNE PROJEKTOWANE
RZĘDNE SPODU PROJ. NAWIERZCHNI
RZĘDNE TERENU
ODLEGŁOŚCI

PIK. 1369,00

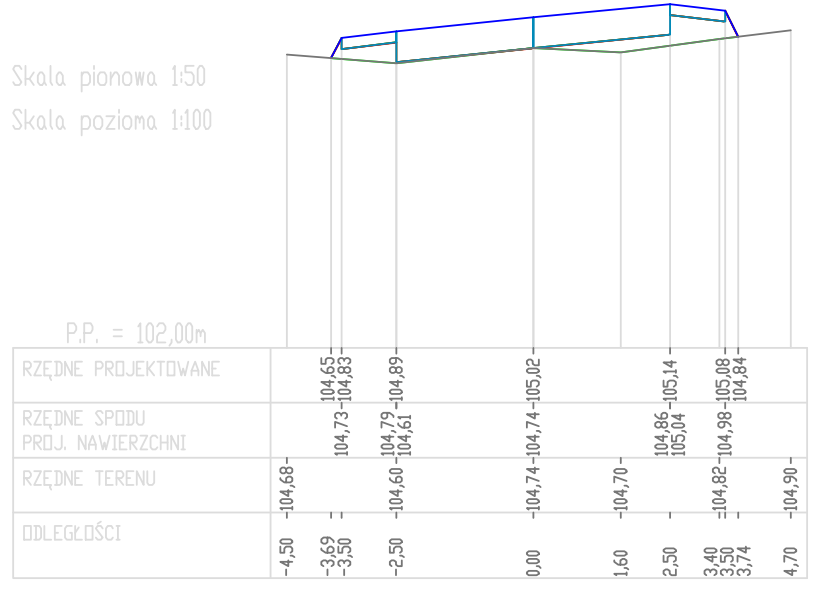
Skala pionowa 1:50
Skala pozioma 1:100
P.P. = 102,00m
RZĘDNE PROJEKTOWANE
RZĘDNE SPODU PROJ. NAWIERZCHNI
RZĘDNE TERENU
ODLEGŁOŚCI

PIK. 1395,40

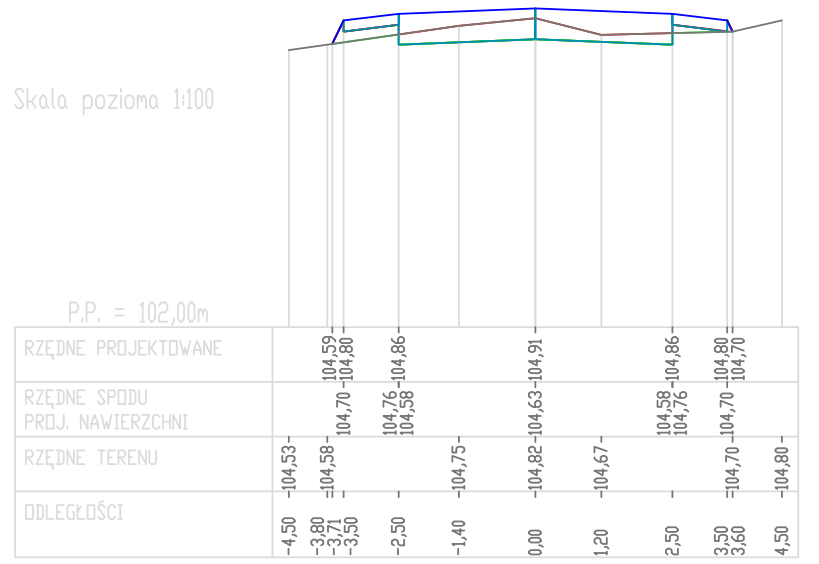
Skala pozioma 1:100
P.P. = 102,00m
RZĘDNE PROJEKTOWANE
RZĘDNE SPODU PROJ. NAWIERZCHNI
RZĘDNE TERENU
ODLEGŁOŚCI

PIK. 1437,90

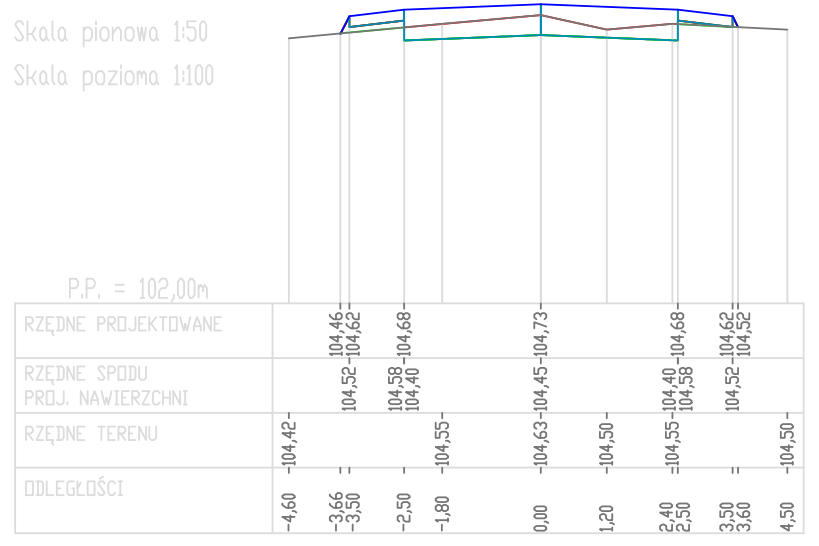
Skala pionowa 1:50
Skala pozioma 1:100
P.P. = 102,00m
RZĘDNE PROJEKTOWANE
RZĘDNE SPODU PROJ. NAWIERZCHNI
RZĘDNE TERENU
ODLEGŁOŚCI

PIK. 1477,60

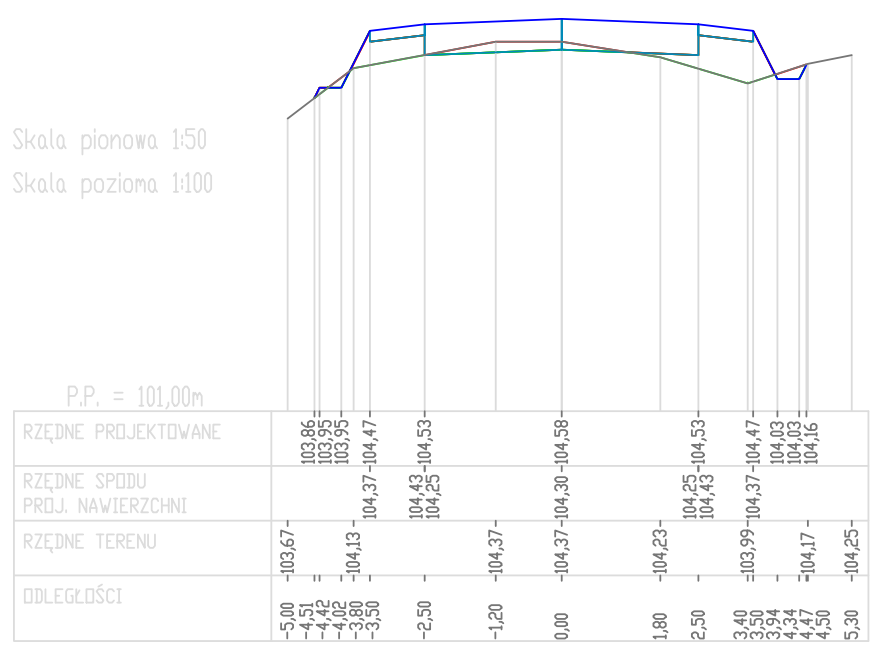
Skala pionowa 1:50
Skala pozioma 1:100
P.P. = 101,00m
RZĘDNE PROJEKTOWANE
RZĘDNE SPODU PROJ. NAWIERZCHNI
RZĘDNE TERENU
ODLEGŁOŚCI

Obiekt: Przebudowa drogi powiatowej nr 1957B Miastkowo - Zaruzie Borowe - Sosnowiec - - Kuleszka - Rydzewo w lokalizacji 0+000 - 1+470,00. Działki nr 632/1, 632/2, 32, obręb wsi Zaruzie, Sosnowiec, Kuleszka			
Projektant: tech. Krzysztof Radziszewski upr. WZDP-8-445/320/86 upr. UAN.7342-46/92	Podpis	Inwestor: Zarząd Dróg Powiatowych w Łomży ul. Poligonowa 30 18-400 Łomża	Rok: 05.2011 Skala:
Sprawdzający: inż. bud. Krzysztof Święcki upr. PDL/0804/PWOK/04	Podpis	Stadium: PB, PW	1:50 Nr rys.:
		Rysunek: Przekroje poprzeczne	