LEGENDA:

A-11 - istniejące oznakowanie pionowe do usunięcia

A-18a - istniejące oznakowanie pionowe do pozostawienia

A-6c - istniejące oznakowanie pionowe do przestawienia

B-20 STOP - projektowane oznakowanie pionowe

ARKUSZ 6

Zakład Realizacji Inwestycji
ZRI DROMOBUD
03-454 Warszawa, ul. Namysłowska 2A/74
NIP 723-108-92-97 REGON 140364334

BRANŻA **DROGOWA**	STADIUM **P.B.**	SKALA 1:1000	DATA **31.07.2009**	ZAŁ. NR 2

OBIEKT: Przebudowa drogi powiatowej Nr 1946B Chojny - Szczepankowo - - Osobne - Wierzbowo - Chomentowo - Śniadowo na odcinku Osobne - - Śniadowo od km 0+000,00 do km 5+627,50 o długości 5,627.50 km

PROJEKT STAŁEJ ORGANIZACJI RUCHU

RODZAJ RYSUNKU: Projekt zagospodarowania terenu

AUTOR	PODPIS
mgr inż. Wojciech Borzuchowski UAN.II.7342-74/93	
mgr inż. Piotr Dobrzyński	

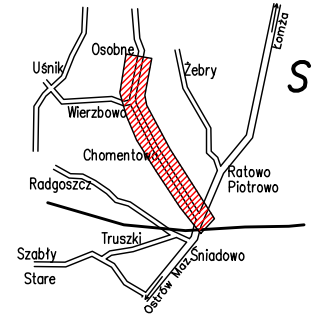

Osobne
Uśnik
Żebry
Łomża
Wierzbowo
Chomentowo
Ratowo Piotrowo
Radgoszcz
Truszki
Szabły Stare
Śniadowo
Ostrów Maz.

Szkic orientacyjny

MAPA
SYTUACYJNO – WYSOKOŚCIOWA
(do celów projektowych)

skala 1:1000
Ark. nr 6
trasa: Śniadowo – Osobne
gm. Śniadowo
dz. nr 233

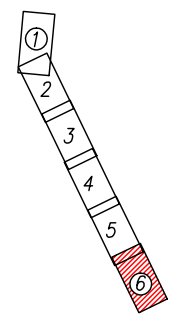

Podział na arkusze

Niniejszą mapę sporządzono na podstawie materiałów archiwalnych i pomiaru uzupełniającego wykonanego w maju 2009 roku /sekcje mapy: 244.324.181, .183/

Mapa aktualna na dzień 11.05.2009

Uwaga:
Nie wyklucza się istnienia w terenie innych przewodów, o których brak informacji wynika z zaszłości historycznych lub niedopełnienia przepisów zgłoszenia do inwentaryzacji (Ustawa Prawo Geodezyjne i Kartograficzne –

Wszelkie obiekty budowlane podlegają wytyczeniu przez jednostkę wykonawstwa geodezyjnego lub przez osoby fizyczne posiadające uprawnienia na wykonywanie robót geodezyjnych

Łomża dn. 20.05.2009

L.ks. 14011/90/2009

Wykonawca:

USŁUGI GEODEZYJNE
MGP i B upr. Nr 14011
Krzysztof Dmochowski
18-400 Łomża, ul. Mazowiecka 2/26
tel. 218 60 78. NIP: 718-103-92-38

STAROSTWO POWIATOWE
w Łomży
ZESPÓŁ UZGADNIANIA
DOKUMENTACJI PROJEKTOWEJ
ul. Szosa Zambrowska 1/27
18-400 ŁOMŻA

22.05.2009 r.

Starostwo Powiatowe w Łomży
Powiatowy Ośrodek Dokumentacji
Geodezyjnej i Kartograficznej
W obszarze oznaczonym linią - - dokonano aktualizacji treści mapy zasadniczej.
Dokumenty z pomiaru uzupełniającego przyjęto do zasobu powiatowego w dniu 25.05.2009 r.
i zaewidencjonowano pod nr 2108-23/2009
NINIEJSZA MAPA MOŻE SŁUŻYĆ
DO CELÓW PROJEKTOWYCH
Projektowane obiekty budowlane wymagające pozwolenia na budowę podlegają wytyczeniu i inwentaryzacji powykonawczej przez jednostki uprawnione do wykonywania prac geodezyjnych.
Łomża
miejscowość i data
imię i nazwisko, podpis, stanowisko służbowe osoby upoważnionej

mgr inż. Bogusław Długołęcki
GŁÓWNY SPECJALISTA
Wydz. G.K.K. i G.N.

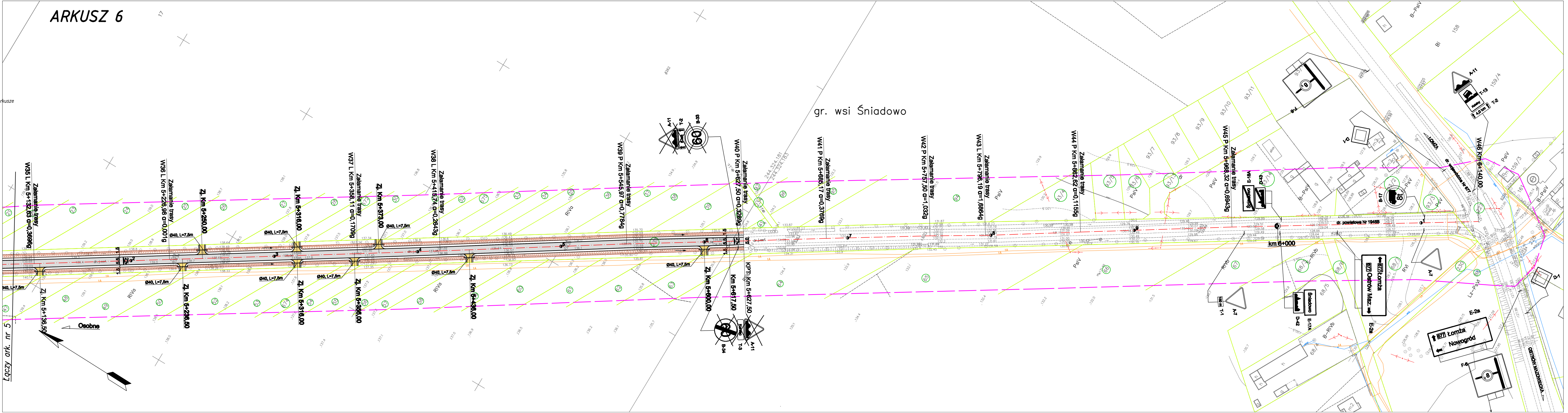

ARKUSZ 6
Łączy ark. nr 5
Osobne
gr. wsi Śniadowo
W35 L Km 5+132,63 α=0,3696g
Załamanie trasy
Zj. Km 5+136,50
Ø40, L=7,5m
dr. j. asf.
RIVa
W36 L Km 5+226,98 α=0,001g
Załamanie trasy
Zj. Km 5+250,00
Zj. Km 5+236,50
Zj. Km 5+316,00
Zj. Km 5+316,00
W37 L Km 5+358,11 α=0,1709g
Załamanie trasy
Zj. Km 5+373,00
Zj. Km 5+356,00
W38 L Km 5+415,74 α=0,2643g
Załamanie trasy
Zj. Km 5+436,00
W39 P Km 5+545,97 α=0,7784g
Załamanie trasy
A-11
T-2
B-33
60
W40 P Km 5+627,50 α=0,3289g
Załamanie trasy
Zj. Km 5+600,00
Km 5+617,50
KPT Km 5+627,50
B-34
T-3
A-11
244.324.181
244.324.183
W41 P Km 5+685,17 α=0,3769g
Załamanie trasy
W42 P Km 5+757,50 α=1,032g
Załamanie trasy
W43 L Km 5+796,19 α=1,6864g
Załamanie trasy
W44 P Km 5+862,62 α=0,1155g
Załamanie trasy
PsIV
W45 P Km 5+968,32 α=0,6943g
Załamanie trasy
93/4
93/5
93/6
93/7
93/8
93/9
93/10
93/11
93/13
93/14
T-1
150 m
A-7
E-18A
Śniadowo
D-43
km 6+000
dr. powiatowa Nr 1946B
D-42
E-17A
Śniadowo
F-8
D-1
B-17
8t
E-2a
677 Łomża
677 Ostrów Maz.
A-7
ŁOMŻA
dr. wojewódzka Nr 677
W46 Km 6+140,00
A-11
T-13
Koleiny
T-2
4,0 km
B–PsIV
Bi
158
159/4
159/3
D-1
E-2a
677 Łomża
Nowogród
F-6
OSTRÓW MAZOWIECKA