





PROJEKTOWANE:

- nawierzchnia błoniasta
- nawierzchnia żywiczna
- przepust z rur HDPE

ISTIMEJACE:

-  - istn. granica pasa drogowego/granica działek
-  - istn. sieć wodociągowa
-  - istn. kable telekomunikacyjne
-  - istn. linia napowietrzna energetyczna Nn

ARKUSZ 2



BRANŻA	STADIUM	SKALA 1:1000	DATA	ZAL. NR 2
PROJEKTA	P.V.		31.07.2009	
OBJEKT: Przebudowa drogi powiatowej Nr 1648 Chojny - Szczepanów - - Osobno - Wierzchnio - Chromotowo - Szlisko na odcinku Osobno - - Szlisko od km 0+000,00 do km 6+627,50 o długości 5,627,50 km RODZAJ RYSUNKU: Plan sytuacyjny				
AUTOR				PODPIS

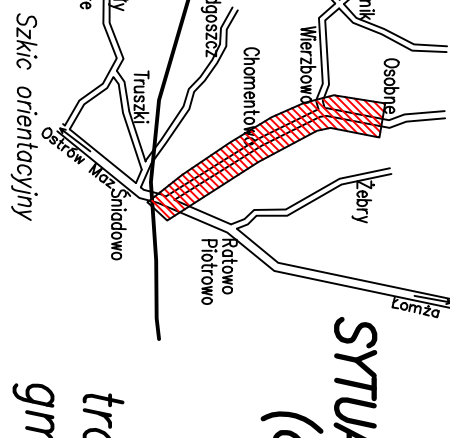
mgr inż. Wojciech Borzudowski
UAN.11.7342-74/93

mgr inż. Anna Barzdorowa
UAN.II.7342-110/94

mgr inż. Piotr Żabicki

mgr inż. Piotr Dobrzański

mgr inż. Marek Gniadecki
Bt/46/02



PA

WYKONANO – WYSOKOŚCIOWA
(do celów projektowych)

skala 1:1000

$$mr_2$$

asa: Śniadowo – Osobne
n. Śniadowo

ę sporządzono na podstawie materiałów
i pomiaru uzupełniającego wykonanego w
sekcje mapy: 244.322.212, 214/

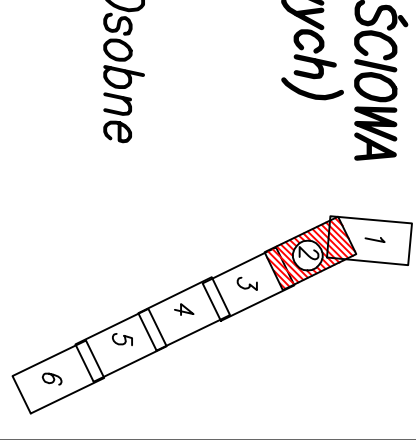
300 aktualna na dzień 11.05.2009

Wykazuje obiekty budowane polegając wyliczeniu przez jednostkę wykonawczą geodezyjnego lub przez osoby fizyczne posiadające uprawnienia na wykonywanie robót geodezyjnych

pmza dn. 20.05.2009

ks. 14011/90/2009

Wykonawca:



ARKUSZ 2

Łączy / ark. nr 1

