

LEGENDA:

PROJEKTOWANE:

- nawierzchnia bitumiczna
- nawierzchnia żwirowa
- przepust z ru HDPE

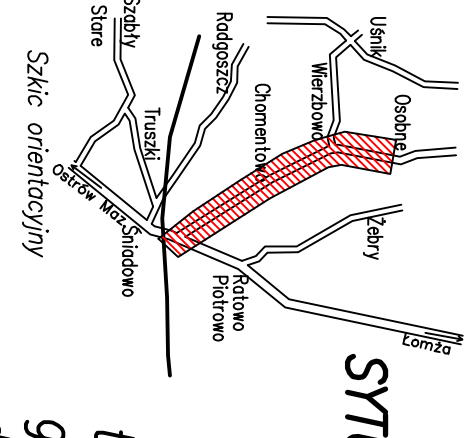
ISTNIEJĄCE:

- istn. granica pasa drogowego/granica działek
- istn. sieć wodociągowa
- istn. kable telekomunikacyjne
- istn. linie napowietrzne telekomunikacyjne
- istn. kable energetyczne
- istn. linie napowietrzne energetyczne Śn
- istn. linie napowietrzne energetyczne Ln

ARKUSZ 6



BRANŻA	STADIUM	SKALA 1:1000	DATA	ZAL. NR 2
DRÓGOWA	P.W.		31.07.2009	
OBJEKT: Przebudowa drogi powiatowej N 19408 Chojry - Szczepanikowo - Osobne - Wierzbno - Chocimkowo - Śniadowo na odcinku Osobne - Śniadowo od km 0+000,00 do km 5+627,50 o długości 5 627,50 km				
ROZDZIAŁ RYSUNKU: Plan sytuacyjny				
AUTOR				
mgr inż. Wojciech Buczakowski				
UAN.II.7342-7483				
mgr inż. Anna Buczakowska				
UAN.II.7342-11084				
mgr inż. Piotr Dobczyński				
mgr inż. Piotr Dobczyński				
SPRAWDZAJĄCY				
mgr inż. Marek Golekowski				
BL/46/02				



MAPA
Sytuacyjno – WYSOKOŚCIOWA
(do celów projektowych)
skala 1:1000
Ark. nr 6
trasa: Śniadowo – Osobne
gm. Śniadowo
dz. nr 233

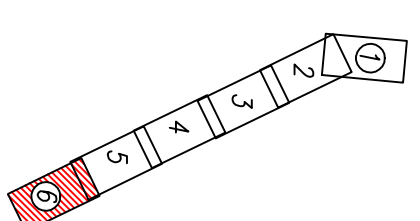
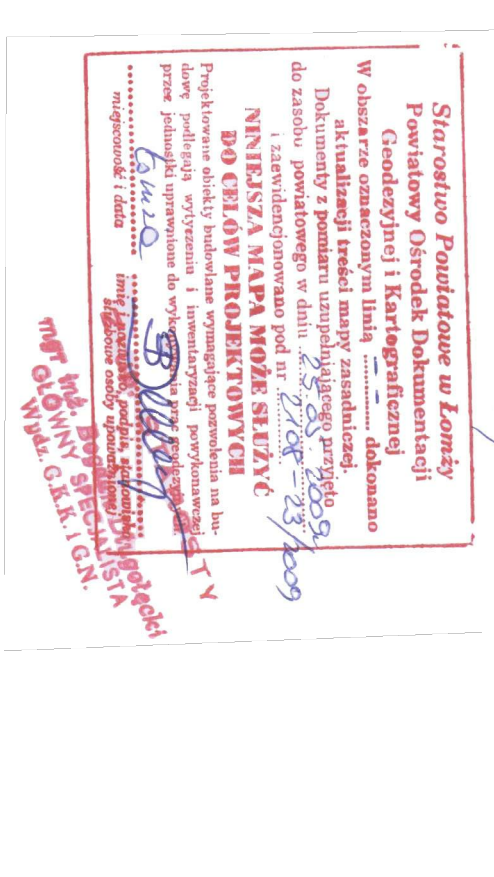
Niniejszą mapę sporządzono na podstawie materiałów archiwalnych i pomiaru uzupełniającego wykonanego w maju 2009 roku /sekcje mapy: 244.324.181, .183/
Mapa aktualna na dzień 11.05.2009

Uwaga:
Nie wyklucza się istnienia w terenie innych przewodów, o których brak informacji wynika z przeszłości historycznych lub niedopełnienia przebiegów zgłoszonych do inwentaryzacji (Urząd Powiatu Geodezyjne i Kartograficzne – geodezyjnych)

Lomża dn. 20.05.2009

Wykonawca:
L.s. 14011/90/2009

USELUGI GEODEZYJNE
Krzysztof Górecki
ul. Świerk 10
18-400 LOMŻA
NIP 718-109-92-50



ARKUSZ 6

gr. wsi Śniadowo

