



Niniejszą mapę sporządzono w październiku 2012r. na podstawie aktualnej mapy zasadniczej./sekcja mapy: 244.341.052/
układ poziomy państwowy: 2000 (21), wysokościowy: Kronsztad 1960

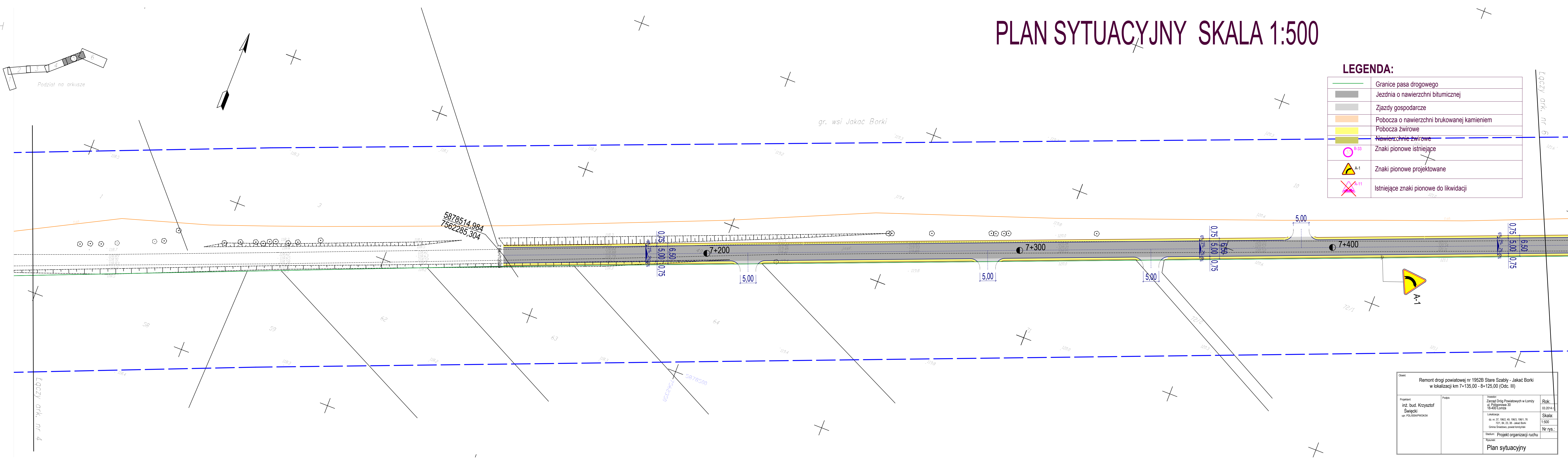
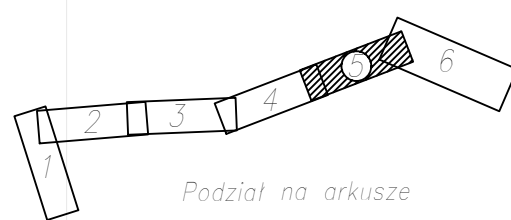

Mapa aktualna na dzień 17.10.2012

Uwaga










Nie wyklucza się istnienia w terenie innych przewodów, o których brak informacji wynika z założeń historycznych lub niedopełnienia przepisów zgłoszenia do inwentaryzacji (Ustawa Prawo Geodezyjne i Kartograficzne – Dz.U. nr 193 z 2010r. poz.1287/).

Wszelkie obiekty budowlane
podlegają wytyczeniu przez jednostkę
wykonawstwa geodezyjnego lub przez
osoby fizyczne posiadające
uprawnienia na wykonywanie robót
geodezyjnych

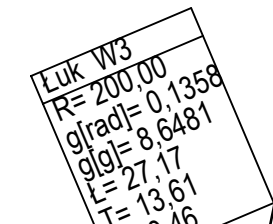
"Wykonanie niniejszej mapy nie było poprzedzone ustaleniami dotyczącymi ewentualnych służebności gruntowych obciążających grunty położone w granicach projektowanej inwestycji budowlanej."



LEGENDA:

	Granice pasa drogowego
	Jezdnia o nawierzchni bitumicznej
	Zjazdy gospodarcze
	Pobocza o nawierzchni brukowanej kamieniem
	Pobocza żwirowe
	Nawierzchnie żwirowe
 B-33	Znaki pionowe istniejące
 A-1	Znaki pionowe projektowane
 A-11	Istniejące znaki pionowe do likwidacji

Czas:			
Remont drogi powiatowej nr 1952B Stare Szably - Jakać Borki w lokalizacji km 7+135,00 - 8+125,00 (Odc. III)			
Proponent: inż. bud. Krzysztof Świątki ul. P.Oliwna 44PWOX04	Podpis	Inwestor: Zarząd Dróg Powiatowych w Łomży ul. Poligonowej 30 18-400 Łomża	Rek: 03.2014
		Lokalizacja: dz. nr 37, 1952/4-9, 1903, 1901/1, 76 721/1, 54 23/39 - Jakać Borki Gmina Śniadowo, powiat łomżyński	Skala: 1:500
		Stadium: Projekt organizacji ruchu	Nr rys
		Rysunek:	
		Plan sytuacyjny	



<p>Remont drogi powiatowej nr 1952B Stare Szaby - Jakać Borki w lokalizacji km 7+135,00 - 8+125,00 (Odc. III)</p>			
<p>Proszona inż bud. Krzysztof Świdwiński ul. POLSKA 5/PKOWO4</p>	<p>Przebieg</p>	<p>Stwierdzenie Zarząd Drog Powiatowych w Łoncy ul. Poligonowa 20 18-400/Lomba</p>	<p>Rok: 03.2014 r.</p>
		<p>Lokalizacja (Zm. Nr. 27, 1952B, 03.1962/1961, 7+131,84, 23 (S) - Akad. Borki Gmina Świdwin, powiat choszczyński)</p>	<p>Skala: 1:500</p>
		<p>Status: Projekt organizacji ruchu</p>	<p>Nr rys.:</p>
<p>Plan sytuacyjny</p>			