

MAPA DO CELÓW PROJEKTOWYCH
skala 1:500

Ark. nr 1(6)

obręb ewid.: Stare Szabły [0027]

Jakać Borki [0006]

jedn. ewid.: Śniadowo [200707_2]

pow. łomżyński

woj. podlaskie

Niniejszą mapę sporządzono w październiku 2012r. na podstawie aktualnej mapy zasadniczej./sekcja mapy: 244.341.042; .044/ układ poziomy państwowy: 2000 (21), wysokościowy: Kronsztad 1960

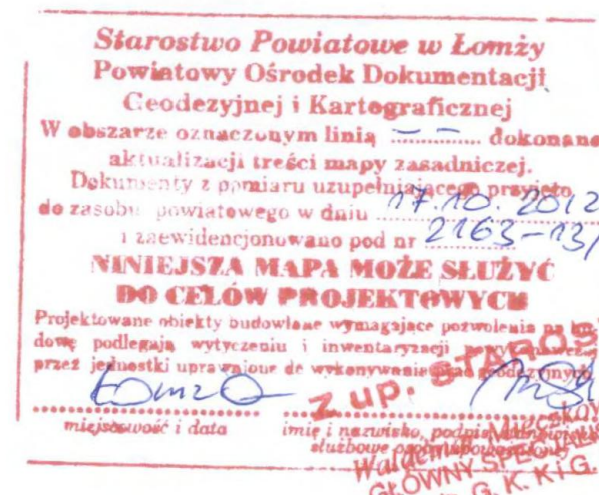
Mapa aktualna na dzień 17.10.2012

Uwaga: Nie wyklucza się istnienia w terenie innych przewodów, o których brak informacji wynika z zasobności historycznych lub niedopełnienia przepisów zgłoszenia do inwentaryzacji (Ustawa Prawo Geodezyjne i Kartograficzne – Dz.U. nr 963 z 2010r. poz.1287/

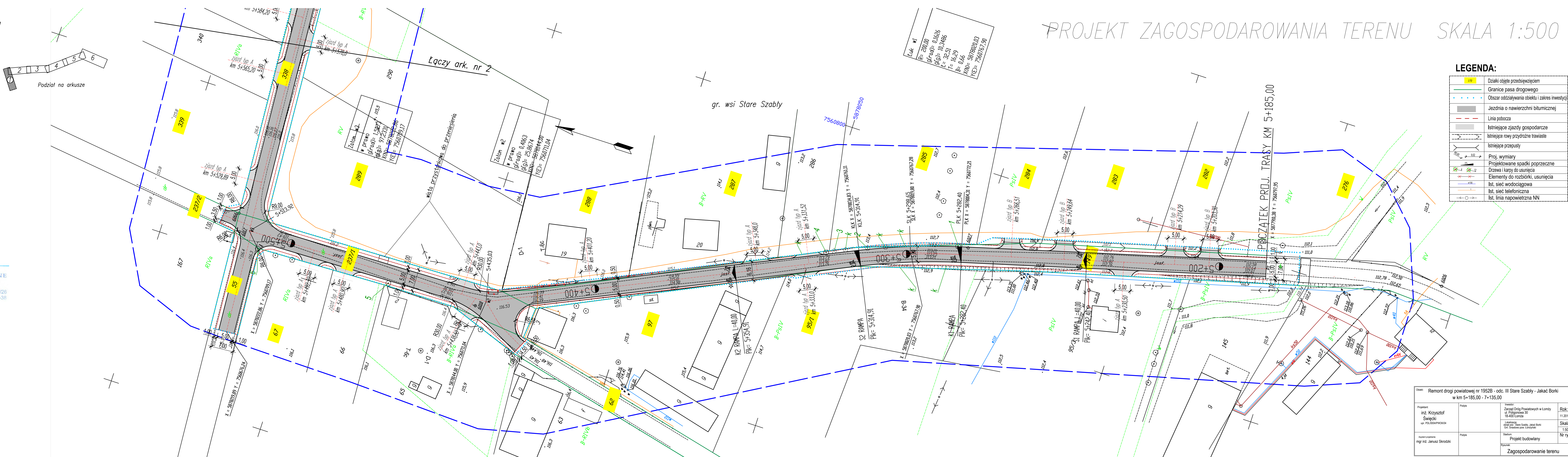
Wszelkie obiekty budowlane podlegają wytyczeniu przez jednostkę wykonawstwa geodezyjnego lub przez osoby fizyczne posiadające uprawnienia na wykonywanie robót geodezyjnych

"Wykonanie niniejszej mapy nie było poprzedzone ustaleniami dotyczącymi ewentualnych służebności gruntowych obciążających grunty położone w granicach projektowanej inwestycji budowlanej."

Łomża dn. 17.10.2012 L.k.s. 14011/302/2012 KERK: 2163-13/2012



USŁUGI GOSPODYZYJNE
MOP i Wzpr. Nr 14011
Krzysztof Smochowski
18-400 Łomża, ul. Mazowiecka 2/2
tel. 218 60 78, NIP: 718-103-92-3



Obiekt: Remont drogi powiatowej nr 1952B - odc. III Stare Szaby - Jakań Borki w km 5+185,00 - 7+135,00			
Projektant: inż. Krzysztof Świącik ulp. POD_KOŁA/PK0104	Podpis	Inwestor: Zarząd Drog Powiatowych w Łomży ul. Poligonowa 30 18-400 Łomża	Rok: 11.2015 r.
Aspirant projektanta: mgr inż. Janusz Skrodzki	Podpis	Łokalizacja: droga pow. Stare Szaby - Jakań Borki Gm. Świdawo pow. Łomżyński	Skala: 1:5000 Nr rys.:
		Stadium: Projekt budowlany	
Rysunek: Zagospodarowanie terenu			

MAPA DO CELÓW PROJEKTOWYCH
skala 1:500
Ark. nr 3(6)
obręb ewid.: Stare Szabły [0027]
Jakać Borki [0006]
jedn. ewid.: Śniadowo [200707_2]
pow. łomżyński
woj. podlaskie

Szkic orientacyjny

Niniejszą mapę sporządzono w październiku 2012r. na podstawie aktualnej mapy zasadniczej./sekcja mapy: 244.341.051/
układ poziomy państwowy: 2000 (21), wysokościowy: Kronsztad 1960

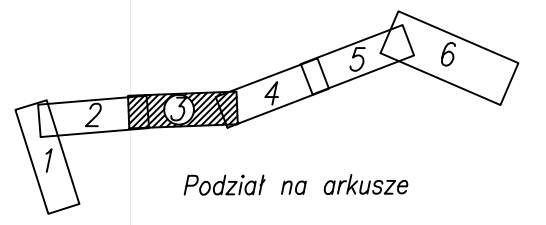
Mapa aktualna na dzień 17.10.2012

Uwaga:
Nie wyklucza się istnienia w terenie innych przewodów, o których brak informacji wynika z zaszczytów historycznych lub niedopełnienia przepisów zgłoszenia do inwentaryzacji (Ustawa Prawo Geodezyjne i Kartograficzne – Dz.U. nr 193 z 2010r. poz.1287/

Wszelkie obiekty budowlane podlegają wytyczeniu przez jednostkę wykonawstwa geodezyjnego lub przez osoby fizyczne posiadające uprawnienia na wykonywanie robót geodezyjnych

"Wykonanie niniejszej mapy nie było poprzedzone ustaleniami dotyczącymi ewentualnych służebności gruntowych obciążających grunty położone w granicach projektowanej inwestycji budowlanej."

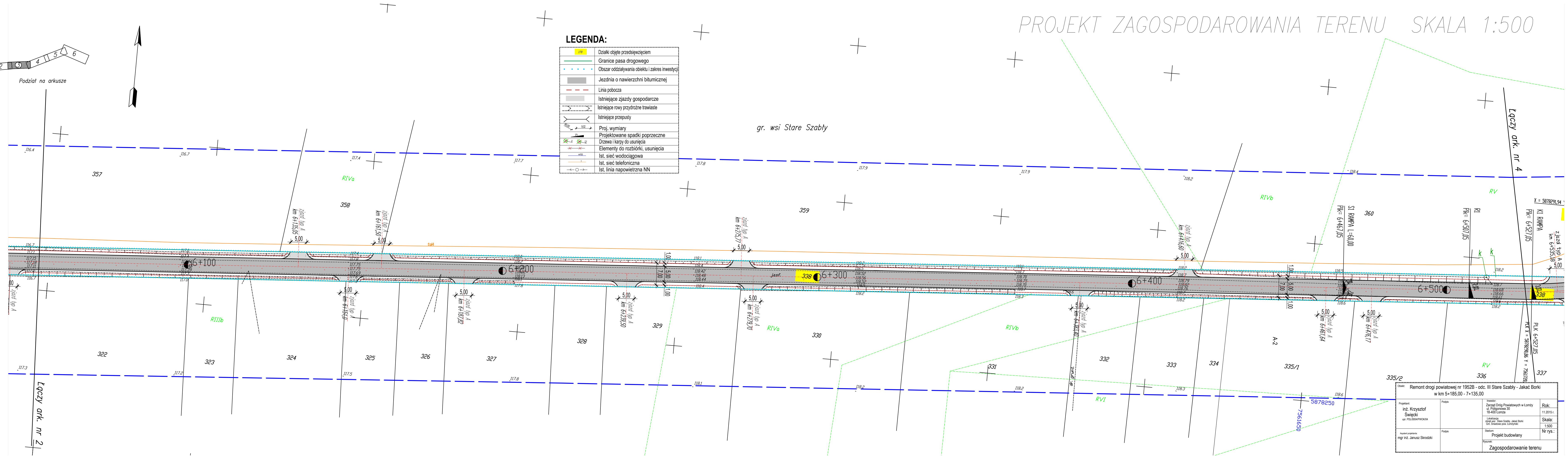
Łomża dn. 17.10.2012 L.ks. 14011/302/2012 KERG: 2163–13/2012



LEGENDA:

[Symbol]	Działki objęte przedsięwzięciem
[Symbol]	Granice pasa drogowego
[Symbol]	Obszar oddziaływania obiektu i zakres inwestycji
[Symbol]	Jezdnia o nawierzchni bitumicznej
[Symbol]	Linia pobocza
[Symbol]	Istniejące zjazdy gospodarcze
[Symbol]	Istniejące rowy przydrożne trawiaste
[Symbol]	Istniejące przepusty
[Symbol]	Proj. wymiary
[Symbol]	Projektowane spadki poprzeczne
[Symbol]	Drzewa i kary do usunięcia
[Symbol]	Elementy do rozbiórki, usunięcia
[Symbol]	Ist. sieć wodociągowa
[Symbol]	Ist. sieć telefoniczna
[Symbol]	Ist. linia napowietrzna NN

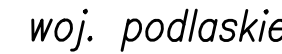
PROJEKT ZAGOSPODAROWANIA TERENU SKALA 1:500



Starostwo Powiatowe w Łomży
Powiatowy Ośrodek Dokumentacji
Geodezyjnej i Kartograficznej
W obszarze oznaczonym linią ... dokonano aktualizacji treści mapy zasadniczej. Dokumenty z pomiaru uzupełniającego przysłał do zasobów powiatowego w dniu ... i zweryfikowano pod nr ...
NINIEJSZA MAPA MOŻE SŁUŻYĆ DO CELÓW PROJEKTOWYCH
Projektowane obiekty budowlane wymagające pozwolenia na budowę, podlegają wytyczeniu i inwentaryzacji przez jednostki uprawnione do wykonywania robót geodezyjnych i kartograficznych.
Główny Geodeta N. Wydz. G.K.K.G.N.

USŁUGI GEODEZYJNE
mgr inż. Krzysztof Świątkowski
18-400 Łomża, ul. Mazowiecka 2/26
tel. 218 60 78, NIP: 718-103-92-38

Opis: Remont drogi powiatowej nr 1952B - odc. III Stare Szabły - Jakać Borki w km 5+185,00 - 7+135,00			
Projektant: inż. Krzysztof Świątkowski upr. POL2008PW0004	Podpis:	Inwestor: Zarząd Dróg Powiatowych w Łomży ul. Poligonowa 30 18-400 Łomża	Rok: 11.2015 r.
Aspekt planowy: mgr inż. Janusz Skrodzki	Podpis:	Lokalizacja: obręb wsi Stare Szabły, Jakać Borki Gm. Śniadowo pow. Łomżyński	Skala: 1:500
		Stadium: Projekt budowlany	Nr rys.: 1
Zagospodarowanie terenu			

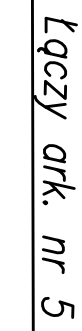


Mapa aktualna na dzień 17.10.2012

Wszelkie obiekty budowlane
podlegają wytyczeniu przez jednostkę
wykonawstwa geodezyjnego lub przez
osoby fizyczne posiadające
uprawnienia na wykonywanie robót
geodezyjnych

Łomża dn. 17.10.2012 L.ks. 14011/302/2012 KERK: 2163-13/2012

USŁUGI GOSPODZYN
MCP i B. Nr. 14011
Krzysztof Dmochowski
18-400 Łomża, ul. Mazowiecka 2/2
tel. 218 60 78, NIP: 718-103-92-3



Nazwa: Remont drogi powiatowej nr 1952B - odc. III Stare Szaby - Jakać Borki w km 5+185,00 - 7+135,00			
Projektant: inż. Krzysztof Świątek upr. POL.2004/PWOK/04	Podpis:	Inwestor: Zarząd Drog Powiatowych w Łomży ul. Poligonowa 50 14-400 Łomża	Rok: 11.2015
Inicjator projektu: mgr inż. Janusz Skrodzki	Podpis:	Lokalizacja: odcinek w: Stare Szaby, Jakać Borki Gm. Śniadowo pow. Łomżyński	Skala: 1:500
		Stadium: Projekt budowlany	Nr rys.
Tytuł: Zagospodarowanie terenu			

MAPA DO CELÓW PROJEKTOWYCH
skala 1:500
Ark. nr 5(6)
obręb ewid.: Stare Szabły [0027]
Jakać Borki [0006]
jedn. ewid.: Śniadowo [200707_2]
pow. łomżyński
woj. podlaskie

Szkic orientacyjny

Niniejszą mapę sporządzono w październiku 2012r. na podstawie aktualnej mapy zasadniczej: /sekcja mapy: 244.341.052/ układ poziomy państwowy: 2000 (21), wysokościowy: Kronsztad 1960

Mapa aktualna na dzień 17.10.2012

Uwaga:
Nie wyklucza się istnienia w terenie innych przewodów, o których brak informacji wynika z zaszczości historycznych lub niedopełnienia przepisów zgłoszenia do inwentaryzacji (Ustawa Prawo Geodezyjne i Kartograficzne - Dz.U. nr 193 z 2010r. poz.1287/

Wszelkie obiekty budowlane podlegają wytyczeniu przez jednostkę wykonawstwa geodezyjnego lub przez osoby fizyczne posiadające uprawnienia na wykonywanie robót geodezyjnych

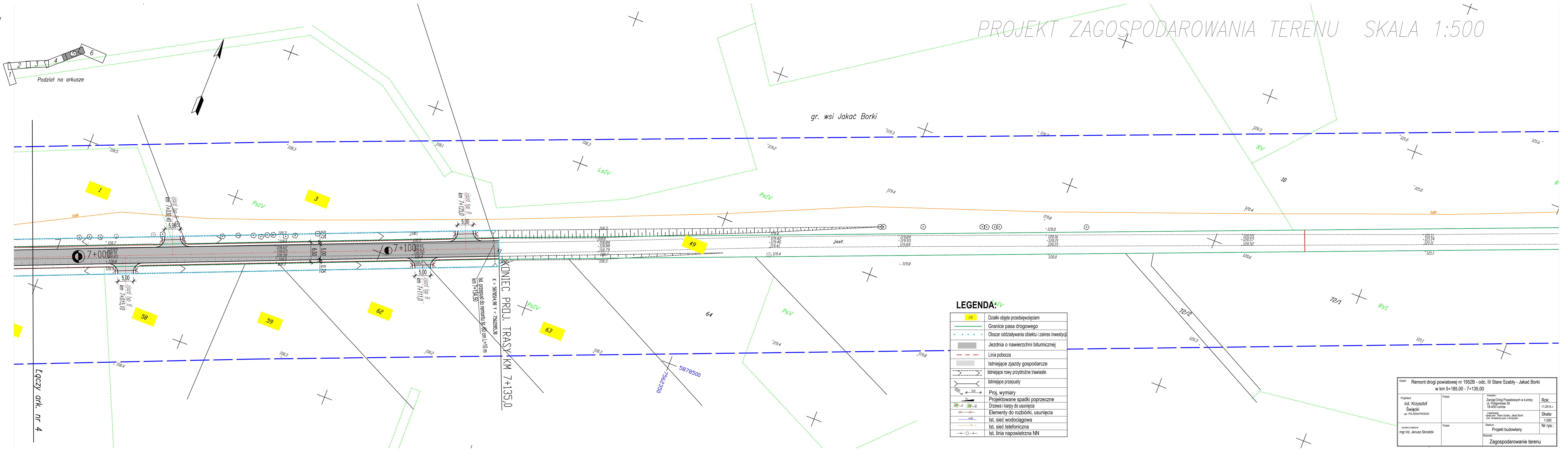
"Wykonanie niniejszej mapy nie było poprzedzone ustaleniami dotyczącymi ewentualnych służebności gruntowych obciążających grunty położone w granicach projektowanej inwestycji budowlanej."

Łomża dn. 17.10.2012 L.ks. 14011/302/2012 KERG: 2163-13/2012

Starostwo Powiatowe w Łomży
Powiatowy Ośrodek Dokumentacji
Geodezyjnej i Kartograficznej
W obszarze oznaczonym linią dokonano aktualizacji treści mapy zasadniczej. Dokumenty z pomiaru uzupełniającego przyniesły do zespołu powiatowego w dniu 17.10.2012r. zaświadczono w imieniu powiatu pod nr 2163-13/2012

NIEJEST MAPA MOŻE SŁUŻYĆ DO CELÓW PROJEKTOWYCH
Projektowane obiekty budowlane wymagające pozwolenia na budowę podlegają wytyczeniu i inwestycjom geodezyjnym przez jednostki uprawnione do wykonywania robót geodezyjnych i data 17.10.2012r. imię i nazwisko, podpis, pieczęć, adres, stanowisko, data WŁADYSŁAW GŁÓWNIŃSKI WYDZ. G. K. K. G. N.

USŁUGI GEODEZYJNE
mgr inż. Krzysztof Święcki
18-400 Łomża, ul. Mazowiecka 2/26
tel. 218 60 78, NIP: 718-103-92-38



Celem: Remont drogi powiatowej nr 1952B - odc. III Stare Szabły - Jakać Borki w km 5+185,00 - 7+135,00			
Projektant: inż. Krzysztof Święcki upr. PDL0004PWW004	Podpis:	Inwestor: Zarząd Dróg Powiatowych w Łomży ul. Poligonowa 30 18-400 Łomża	Rok: 11.2015 r.
Projektant: mgr inż. Janusz Skrodzki	Podpis:	Wykonawca: Zakład Budowlany "Stare Szabły" Jakać Borki ul. Śniadowo 20 18-400 Łomża	Skala: 1:500
Projekt budowlany		Nr rys.: Zagospodarowanie terenu	