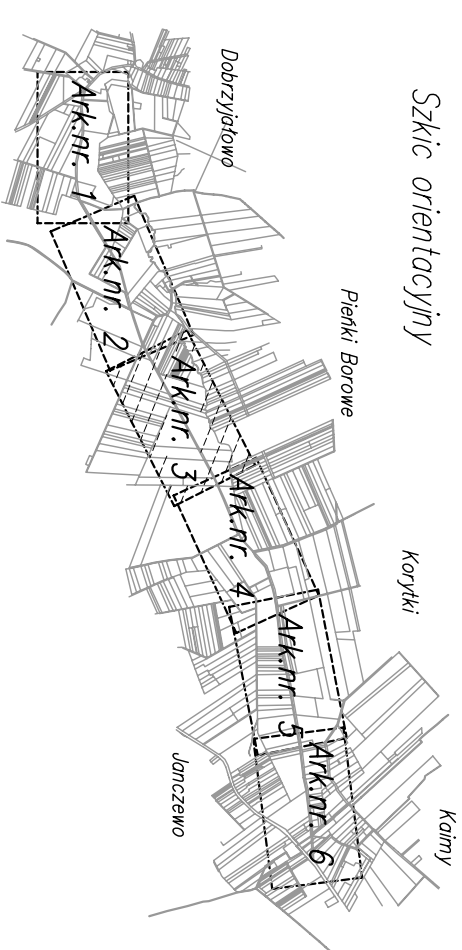


PROJEKT ZAGOSPODAROWANIA TERENU SKALA 1:1000

Szkic orientacyjny



Mapa sytuacyjno-wysokościowa do celów projektowych

Skala 1 : 1000

Ark. Nr. 3 (6)

Wieś Dobrzyńskowo Wieś Janczewo, Pieńki
Gm. Piątnica Gm. Jedwabne

Korytki, Kaimy

Powiat komański

Rob. nr. 22/02

Obiekt **P1**: droga Dobrzyńsko-Kaimy

$$(182) \quad (183) \quad (191) \quad (192) \quad (212) \quad (221) \quad (222)$$

Mapę sporzydziło Przedsiębiorstwo Geodezyjne R. Możarowski na podstawie materiałów

archiwalnych, poprzez skanowanie i wektoryzację istniejącej mapy oraz aktualizacyjnego wykonanego w miesiącu czerwcu 2008 r.












Mapa aktualna na dzień 2008.06.25 w granicach określonych linią - - - - -

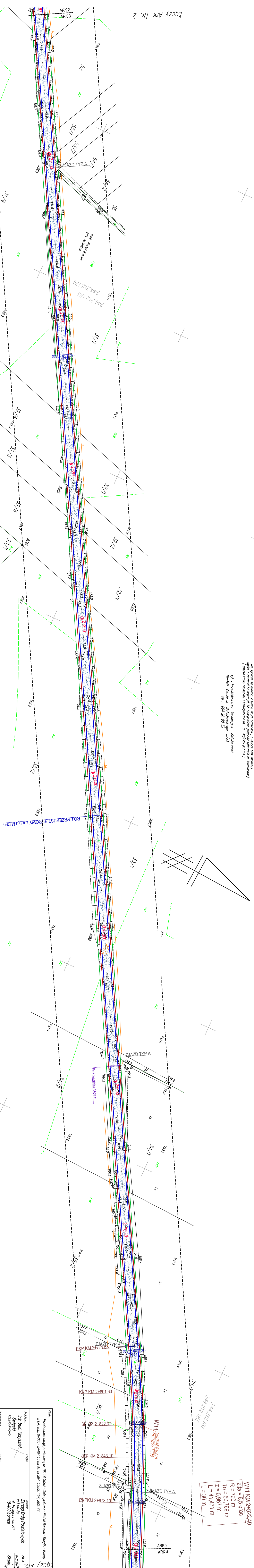
Nie wykluca się istnienia w terenie innych przewodów, o których brak informacji wynika z założeń historycznych lub niedopełnienia przepisów zgłoszenia do inwentaryzacji (Ustawa Prawo Geodezyjne i Kartograficzne Dz. U. 30/1989 poz.163)

wyk. Przedsiębiorstwo Geodezyjne R. Możarowski
18-400 Łomża ul. Motackowskiego 5/23

tel. 604 26 88 33

LEGEND

-  - GRANICE NIERUCHOMOŚCI
-  - PROJ. NAWIERZCHNIE JEZDNI
-  - PROJ. NAWIERZCHNIE POBOCZY
-  - PROJ. ŁUKI WYKRAĞAJĄCE
-  - PROJ. WYMARIY
-  - PROJ. SPADKI POPRZECZNE
-  - ISTNIEIACY WODOCĄGI
-  - ISTNIEIACY LINIA KABIOWA TELEFONICZNA
-  - ISTNIEIACY NAWIERETRZNA LINIA TELEFONICZNA
-  - ISTNIEIACY NAWIERETRZNA LINIA ENERGETYCZNA
-  - ISTNIEIACY DRZEWA



<p>Opis:</p> <p>Przebudowa drogi powiatowej nr 1914B GSKL - Dobrzyńsko - Piskit Browne - Korytko - Kamiary</p> <p>w km: rob. 0+000 - 5+004,10 na dz. nr 384, 1562, 157, 282, 73</p>			
<p>Projektant:</p> <p>inż. Krzysztof Świcki ul. Kościelna 10 PL-00-000-0000</p>	<p>Podpis</p>	<p>Inwestor:</p> <p>Zarząd Drog Powiatowych w Ł. Piskit Browne 30 18-400 Łomża</p>	<p>Wzrost</p> <p>172 cm</p>
<p>Stwierdził:</p> <p>lechn. Krzysztof Kadziński ul. Wł. 10 LW-74-45-02</p>	<p>Podpis</p>	<p>Strona:</p> <p>Projekt wykonawczy</p>	<p>Wzrost</p> <p>172 cm</p>
<p>Projekt</p> <p>zagospodarowania</p>		<p>Wzrost</p> <p>172 cm</p>	<p>Wzrost</p> <p>172 cm</p>
<p>1:1000</p> <p>NR rys.:</p>		<p>1:1000</p> <p>NR rys.:</p>	<p>1:1000</p> <p>NR rys.:</p>