

SYTUACJNO – WYSOKOŚCIOWA

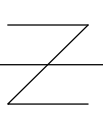
(do celów projektowych)
skala 1:1000

trasa: *Mieczki-Borawskie*

gm. Przytuły

pow. łomżyńsk

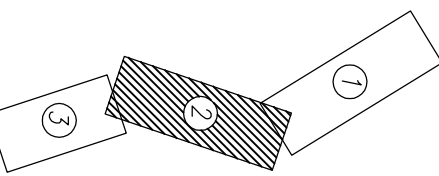
Ark. Nr 2



Szkic orientacyjny

Niniejszą mapę sporządzono na podstawie materiałów archiwalnych i pomiaru uzupełniającego wykonanego w maju 2010 roku /sekcje mapy: 7.198.31.09.1, 7.198.31.09.2

Mapa aktualna na dzień 05.05.2010



Schemat układu arkusz,

Nie wykluca się istnienia w terenie innych przewodów, o których brak informacji wynika z założeń historycznych lub niedopełnienia przepisów zgłoszenia do inwentaryzacji (Ustawowa Prawo Geodezyjne i Kartograficzne – Dz.U.30/1989 poz.163)

Lomza dn. 05.05.2010

Wykonawca:

L.k.s. 1458/78/10

Wszelkie obiekty budowlane podlegają wytyczeniu przez wykonawstwa geodezyjnego osoby fizyczne posiadające uprawnienia na wykonywanie geodezyjnych

L.k.s. 1458/78/10

Wykonawca:

STAROSTWO POWIATOWE

ZESPÓŁ UZGADNIANIA
DOKUMENTACJI PROJEKTOWEJ
ul. Szosa Zambrowska 1/27

11.06.2010.

**Starostwo Powiatowe w Łomży
Powiatowy Ośrodek Dokumentacji**

Geodezyjnej i Kartograficznej

Dokumenty z pomiaru uzupełniającego przyjęto
z dnia 13.06.2010 r.




1871-1872
i zaevidencjonowano pod nr
NINIEJSZA MAPA MOŻE SŁUżyć
DO CELÓW DOKUMENTACYJNYCH

100 BELTOW FARDOWA RUCHOMI

22 jednostki prawne do wykonywania przegranych.

G.N. TERRY & SONS
INCORPORATED
STREET 5
NEW YORK, N.Y.

OZNACZENIA

- | | |
|---|---|
|  | D-1 - projektowane oznakowanie pionowe |
|  | A-7 - istniejące oznakowanie pionowe do pozostawienia |
|  | A-3 - istniejące oznakowanie pionowe do likwidacji |

W11 - tuk
R= 50,00
g[trac]= 0,2666
g[g]= 1,6,9733
t= 13,33
T= 6,71
B= 0,45
pw=0,6m
pz=0,6m
i=7%, jedn.
X = 5913223,728
Y = 7585534,337

W12 - załamanie
X = 5913178,501
Y = 7585534,907
g[rad]=0,0185
g[g]=1,1793

W14 - tuk
R= 60.00
gl[rad]= 0,4142
gl[g]= 26,3687
t= 24.85
T= 12.61
B= 1.31
pw=0.5m
pz=0.5m
k=6% jedn.
X= 5913054.213
Y = 7585565.021

W/3 - tuk	
R= 60,00	
gl[grad]=0,4115	
gl[gl]=26,1994	
t= 24,69	
T= 12,52	
B= 1,29	
pw=0,5m	
pz=0,5m	
i=6% jedn.	
X = 59131113,463	
Y = 7585536,933	

Autorska Pracownia Projektowa
Adam Wszebodorwski
18-400 ŁOMŻA, ul. Senatorińska 6, tel. 86 21633978, 667303091
zadanie

INWESTOR
ZARZĄD DRÓG POWIATOWYCH
18-400 ŁOMŻA, ul. Poligonowa 30

PRZEBUDOWA DRÓG POWIATOWYCH
NR 18328 NA ODCINKU BRAMKINE - MIECISŁ CZY-
ŻYŁO

[illegible]