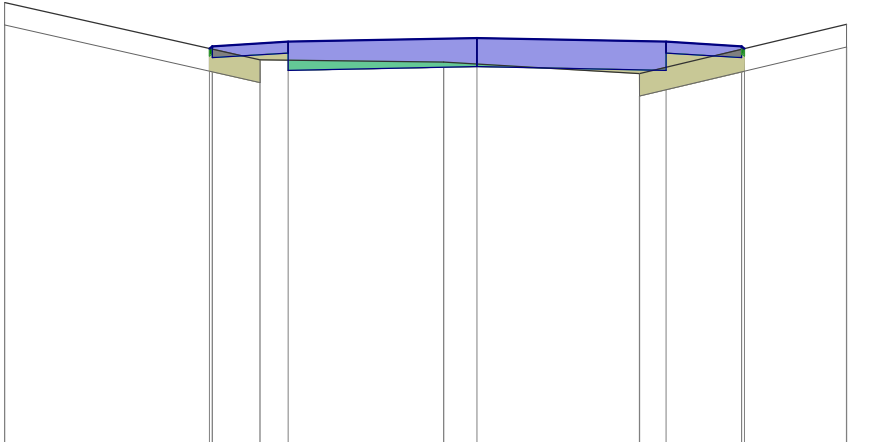


PIK: 1139,00
Skala 1:100/100

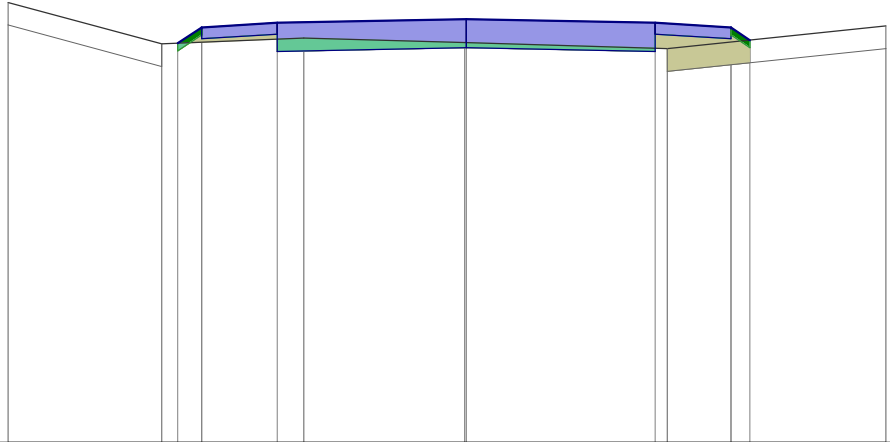
- HUM. ISTN.= 0,62m2
- HUM.PROJ.= 0,11m2
- NASYP = 0,70m2
- WYKOP = 0,25m2



RZĘDNE PROJEKTOWANE		-117,22	-117,22	-117,31		-117,36		-117,31	-117,25	-117,22
RZĘDNE KONSTRUKCJI		-117,10	-117,16	-116,93		-116,98		-116,93	-117,10	-117,22
RZĘDNE TERENU	-117,83		-117,07		-117,04		-116,89		-117,54	
ODLEGŁOŚCI	-6,25	-3,54	-2,87		-0,44		2,15		3,50	4,89

PIK: 1234,68
Skala 1:100/100

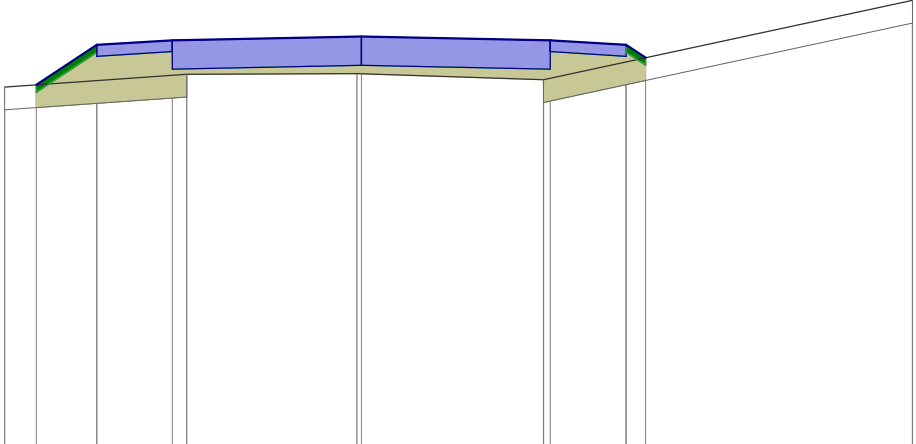
- HUM. ISTN.= 0,33m2
- HUM.PROJ.= 0,11m2
- NASYP = 0,51m2
- WYKOP = 0,47m2



RZĘDNE PROJEKTOWANE		-113,28	-113,49	-113,55		-113,60		-113,55	-113,49	-113,32
RZĘDNE KONSTRUKCJI		-113,34	-113,40	-113,17		-113,22		-113,17	-113,34	-113,32
RZĘDNE TERENU	-113,82	-113,27	-113,35		-113,29		-113,21		-113,51	
ODLEGŁOŚCI	-6,06	-4,03	-3,82		-0,02		2,50		3,50	5,55

PIK: 1187,00
Skala 1:100/100

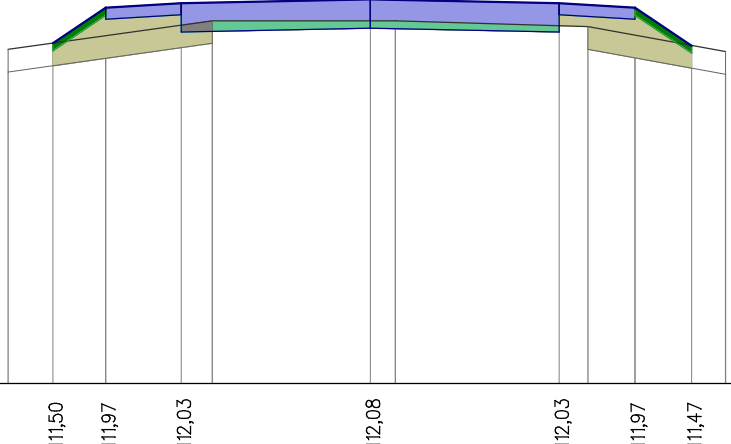
- HUM. ISTN.= 1,00m2
- HUM.PROJ.= 0,11m2
- NASYP = 2,19m2
- WYKOP = 0,00m2



RZĘDNE PROJEKTOWANE	-114,87	-115,40	-115,46		-115,51		-115,46	-115,40	-115,23	
RZĘDNE KONSTRUKCJI	-115,25	-115,31	-115,08		-115,13		-115,08	-115,25	-115,23	
RZĘDNE TERENU	-114,84	-115,01	-115,01		-115,02		-114,94	-115,01	-115,01	
ODLEGŁOŚCI	-4,72	-4,30	-2,50		-0,06		2,41	3,50	7,29	

PIK: 1283,50
Skala 1:100/100

- HUM. ISTN.= 1,04m2
- HUM.PROJ.= 0,11m2
- NASYP = 1,45m2
- WYKOP = 0,49m2



RZĘDNE PROJEKTOWANE	-111,50	-111,97	-112,03		-112,08		-112,03	-111,97	-111,47	
RZĘDNE KONSTRUKCJI	-111,82	-111,88	-111,65		-111,70		-111,65	-111,82	-111,47	
RZĘDNE TERENU	-111,42	-111,80	-111,80		-111,80		-111,72	-111,80	-111,39	
ODLEGŁOŚCI	-4,79	-4,20	-2,50		0,00		2,50	3,50	4,25	