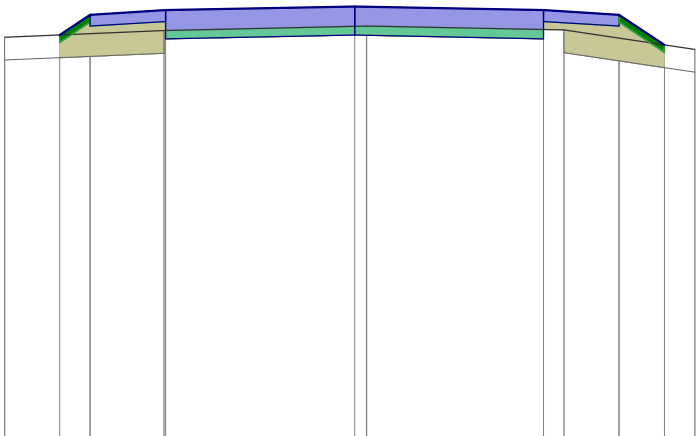


PIK: 2068,16

Skala 1:100/100

- HUM. ISTN.= 0,81m2
- HUM.PROJ.= 0,11m2
- NASYP = 1,09m2
- WYKOP = 0,59m2



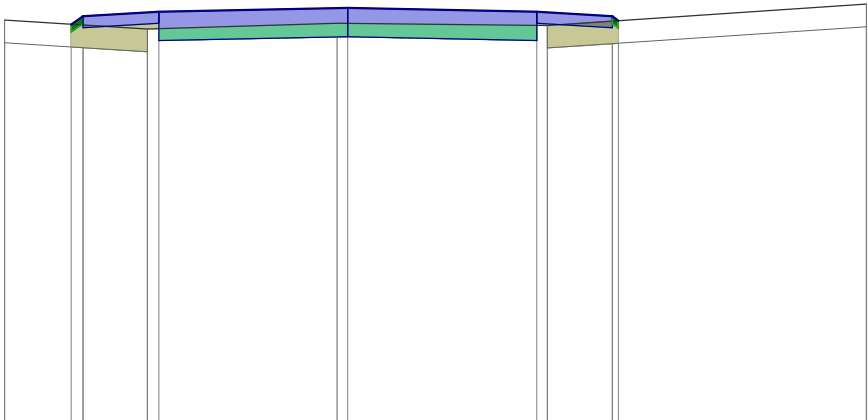
P.P. = 102,00

RZĘDNE PROJEKTOWANE	-107,33	-107,60	-107,66	-107,71	-107,66	-107,60	-107,20
RZĘDNE KONSTRUKCJI	-107,45	-107,51	-107,28	-107,33	-107,28	-107,45	
RZĘDNE TERENU	-107,30	-107,39	-107,39	-107,45	-107,40	-107,45	-107,14
ODLEGŁOŚCI	-4,63	-3,90	-3,50	-2,52	0,00	2,50	4,10

PIK: 2115,80

Skala 1:100/100

- HUM. ISTN.= 0,58m2
- HUM.PROJ.= 0,11m2
- NASYP = 0,57m2
- WYKOP = 0,90m2



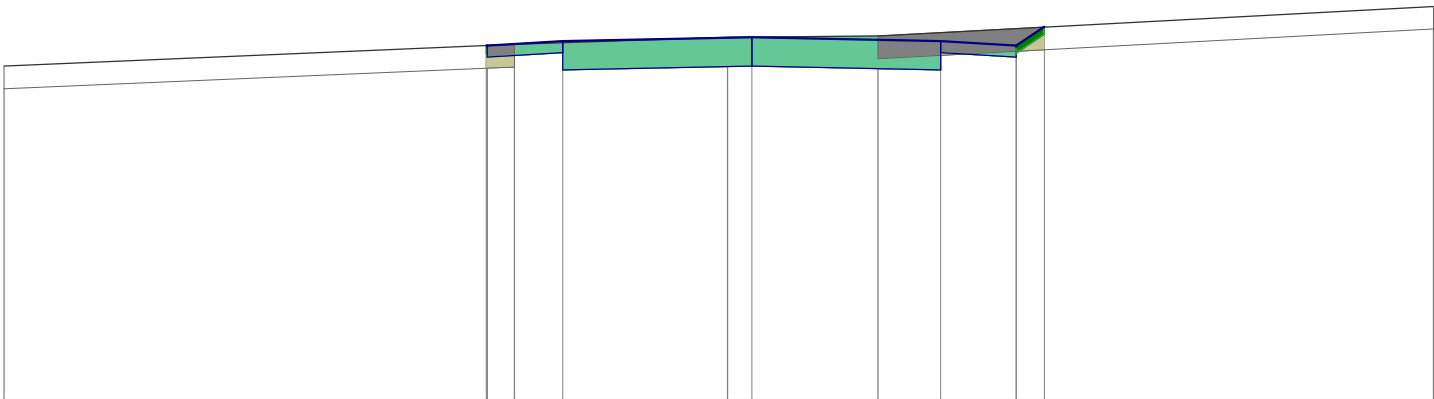
P.P. = 102,00

RZĘDNE PROJEKTOWANE	-107,24	-107,35	-107,41	-107,46	-107,41	-107,35	-107,29
RZĘDNE KONSTRUKCJI	-107,20	-107,26	-107,03	-107,08	-107,03	-107,20	
RZĘDNE TERENU	-107,30	-107,18	-107,18	-107,26	-107,23	-107,20	-107,51
ODLEGŁOŚCI	-4,54	-3,66	-2,65	-0,14	2,50	3,50	6,86

PIK: 2165,72

Skala 1:100/100

- HUM. ISTN.= 0,77m2
- HUM.PROJ.= 0,11m2
- NASYP = 0,09m2
- WYKOP = 1,87m2



P.P. = 102,00

RZĘDNE PROJEKTOWANE	-106,68	-106,68	-106,74	-106,79	-106,74	-106,68	-106,93
RZĘDNE KONSTRUKCJI	-106,53	-106,59	-106,56	-106,41	-106,36	-106,53	
RZĘDNE TERENU	-106,41	-106,70	-106,79	-106,79	-106,81	-106,53	-107,20
ODLEGŁOŚCI	-9,89	-3,51	-3,14	-2,50	-0,32	3,50	9,02