

ARKUSZ 1(7)
MAPA DO CELÓW PROJEKTOWYCH
SKALA 1:500
Z PRZETWORZENIA SKALI 1:1000

OBIEKT: MEŻENIN - OLSZEWO - STARE DUCHNY
WOJ.: PODLASKIE
GMINA: ŚNIADOWO

L. ks. robót 5254/95/11
Mapa aktualna na dzień 14-06-2011

WYKONAWCA:
"GEO-WIS" USŁUGI GEODEZYJNE s.c.
Agnieszka Syperek, Zbigniew Syperek
18-421 Piątnica
ul. Krótka 7 tel/fax 86 2151682
OSNOWA III KL: brak

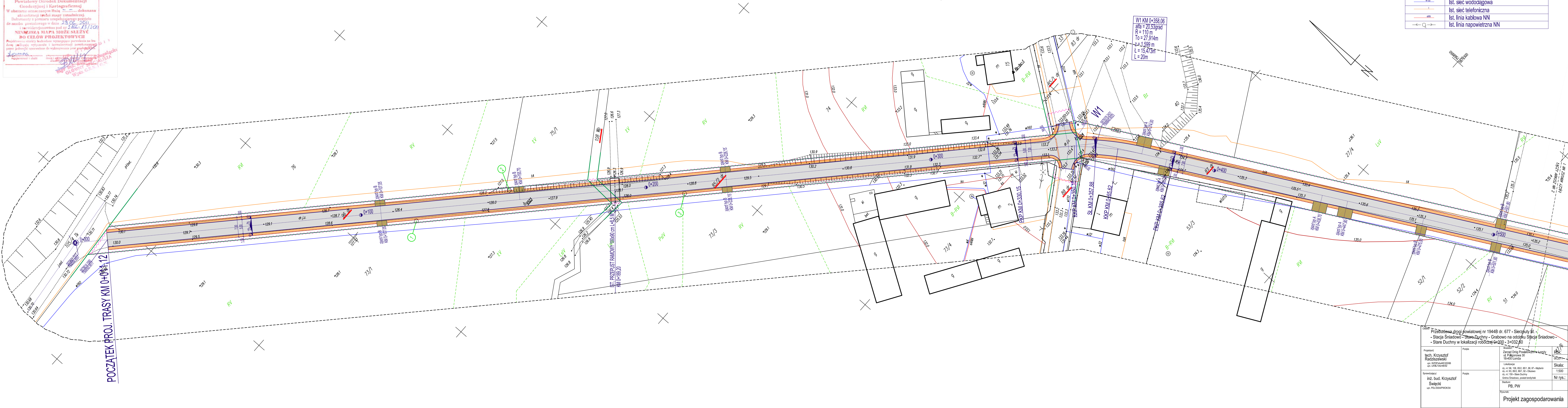
SEKCJA MAPY ZASADNICZEJ:
244.324.242, 244.324.242, 244.324.253, 244.342.051,
244.342.042, 244.342.044, 244.342.092, 244.342.094

NINIEJSZA MAPA MOŻE SŁUŻYĆ DO CELÓW PROJEKTOWYCH

UWAGA:
Nie wyklucza się istnienia w terenie innych przewodów,
o których brak informacji wynika z zasobów historycznych
lub niedopełnienia przepisów zgłoszenia do inwentaryzacji
(Ustawa Prawo Geodezyjne i Kartograficzne - Dz.U. 50/1989,
poz. 163)



GEODETA UPRAWNIONY
Zbigniew Syperek
Nr Upr. 20938



LEGENDA:

	Granice pasa drogowego
	Granice terenu objętego inwestycją
	Jezdnia o nawierzchni bitumicznej
	Pobocza żwirowe
	Zjazdy gospodarcze
	Drzewa do usunięcia
	Proj. rzędne nawierzchni
	Proj. wymiary
	Proj. spadki poprzeczne
	Elementy do rozbiórki, usunięcia
	Proj. łuki wyokrągające
	Proj. rury osłonowe
	Ist. sieć wodociągowa
	Ist. sieć telefoniczna
	Ist. linia kablowa NN
	Ist. linia napowietrzna NN

Przebieg drogi powiatowej nr 1944B dr. 677 - Sierżuty M. - Stacja Śniadowo - Stare Duchny - Grabowo na odcinku Stacja Śniadowo - - Stare Duchny w lokalizacji roboczej 0+000 - 3+032,60	
Projektant: Inż. Krzysztof Radecki ul. Poligonowa 30 18-401 Łomża tel. 18 254 44 10 00 e-mail: k.radecki@poczta.onet.pl	Podpis: Inż. Krzysztof Radecki
Sponsor: Inż. bud. Krzysztof Świątek ul. POLSKA 100A/100B	Podpis: Inż. Krzysztof Świątek
Lokalizacja: ul. nr 98, 100, 102, 104, 106, 108, 110, 112, 114, 116, 118, 120, 122, 124, 126, 128, 130, 132, 134, 136, 138, 140, 142, 144, 146, 148, 150, 152, 154, 156, 158, 160, 162, 164, 166, 168, 170, 172, 174, 176, 178, 180, 182, 184, 186, 188, 190, 192, 194, 196, 198, 200, 202, 204, 206, 208, 210, 212, 214, 216, 218, 220, 222, 224, 226, 228, 230, 232, 234, 236, 238, 240, 242, 244, 246, 248, 250, 252, 254, 256, 258, 260, 262, 264, 266, 268, 270, 272, 274, 276, 278, 280, 282, 284, 286, 288, 290, 292, 294, 296, 298, 300, 302, 304, 306, 308, 310, 312, 314, 316, 318, 320, 322, 324, 326, 328, 330, 332, 334, 336, 338, 340, 342, 344, 346, 348, 350, 352, 354, 356, 358, 360, 362, 364, 366, 368, 370, 372, 374, 376, 378, 380, 382, 384, 386, 388, 390, 392, 394, 396, 398, 400, 402, 404, 406, 408, 410, 412, 414, 416, 418, 420, 422, 424, 426, 428, 430, 432, 434, 436, 438, 440, 442, 444, 446, 448, 450, 452, 454, 456, 458, 460, 462, 464, 466, 468, 470, 472, 474, 476, 478, 480, 482, 484, 486, 488, 490, 492, 494, 496, 498, 500, 502, 504, 506, 508, 510, 512, 514, 516, 518, 520, 522, 524, 526, 528, 530, 532, 534, 536, 538, 540, 542, 544, 546, 548, 550, 552, 554, 556, 558, 560, 562, 564, 566, 568, 570, 572, 574, 576, 578, 580, 582, 584, 586, 588, 590, 592, 594, 596, 598, 600, 602, 604, 606, 608, 610, 612, 614, 616, 618, 620, 622, 624, 626, 628, 630, 632, 634, 636, 638, 640, 642, 644, 646, 648, 650, 652, 654, 656, 658, 660, 662, 664, 666, 668, 670, 672, 674, 676, 678, 680, 682, 684, 686, 688, 690, 692, 694, 696, 698, 700, 702, 704, 706, 708, 710, 712, 714, 716, 718, 720, 722, 724, 726, 728, 730, 732, 734, 736, 738, 740, 742, 744, 746, 748, 750, 752, 754, 756, 758, 760, 762, 764, 766, 768, 770, 772, 774, 776, 778, 780, 782, 784, 786, 788, 790, 792, 794, 796, 798, 800, 802, 804, 806, 808, 810, 812, 814, 816, 818, 820, 822, 824, 826, 828, 830, 832, 834, 836, 838, 840, 842, 844, 846, 848, 850, 852, 854, 856, 858, 860, 862, 864, 866, 868, 870, 872, 874, 876, 878, 880, 882, 884, 886, 888, 890, 892, 894, 896, 898, 900, 902, 904, 906, 908, 910, 912, 914, 916, 918, 920, 922, 924, 926, 928, 930, 932, 934, 936, 938, 940, 942, 944, 946, 948, 950, 952, 954, 956, 958, 960, 962, 964, 966, 968, 970, 972, 974, 976, 978, 980, 982, 984, 986, 988, 990, 992, 994, 996, 998, 1000	Skala: 1:500 Nr rys.: 1/5
Projekt zagospodarowania	

ARKUSZ 2(7)
MAPA DO CELÓW PROJEKTOWYCH
SKALA 1:500
Z PRZETWORZENIA SKALI 1:1000

OBIEKT: **MEŻENIN - OLSZEWO - STARE DUCHNY**
WOJ.: PODLASKIE
GMINA: ŚNIADOWO

L. ks. robót 5254/95/11
Mapa aktualna na dzień 14-06-2011

WYKONAWCA:
"GEO-WIS" USŁUGI GEODEZYJNE s.c
 Agnieszka Syperek, Zbigniew Syperek
 18-421 Piątnica
 ul. Krótka 7 tel/fax 86 2151682

OSNOWA III KL: brak

SEKCJA MAPY ZASADNICZEJ:
244.324.242, 244.324.242, 244.324.253, 244.342.051,
244.342.042, 244.342.044, 244.342.092, 244.342.094

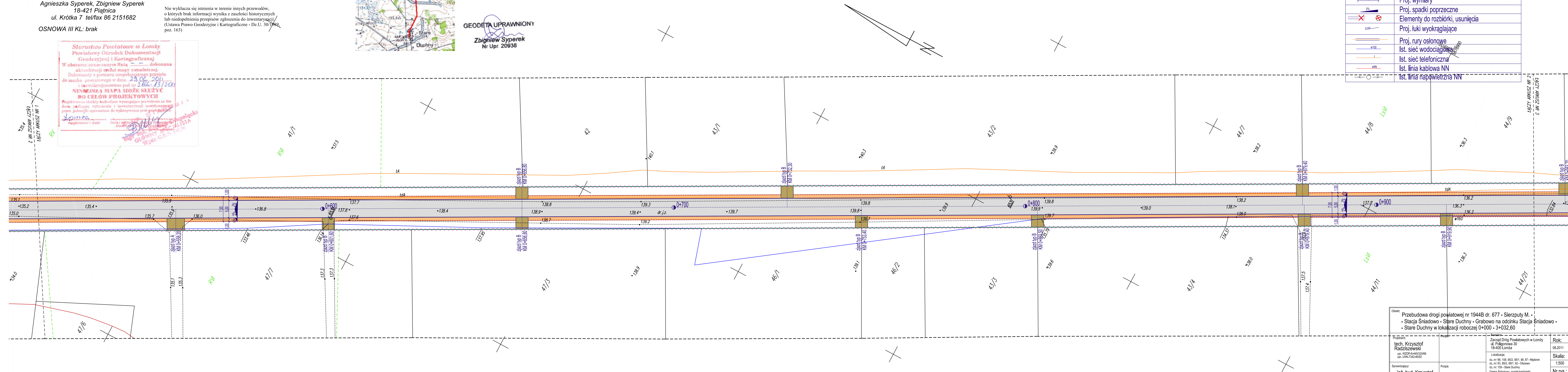
NINIEJSZA MAPA MOŻE SŁUŻYC DO CELÓW PROJEKTOWYCH
















UWAGA

Nie wyklucza się istnienia w terenie innych przewodów, o których brak informacji wynika z zaszłości historycznych lub niedopełnienia przepisów zgłoszenia do inwentaryzacji (Ustawa Prawo Geodezyjne i Kartograficzne - Dz.U. 30/1989 poz. 163)



GEODETA UPRAWNIONY
Zbigniew Syperek
Nr Upr. 20938



	Granice pasa drogowego
	Granice terenu objętego inwestycją
	Jezdnia o nawierzchni bitumicznej
	Pobocza żwirowe
	Zjazdy gospodarcze
	Drzewa do usunięcia
	Proj. rzędne nawierzchni Proj. wymiary
	Proj. spadki poprzeczne
	Elementy do rozbiórki, usunięcia
	Proj. łuki wykragające
	Proj. rury osłonowe
	Ist. sieć wodociągowa
	Ist. sieć telefoniczna
	Ist. linia kablowa NN
	Ist. linia napowietrzna NN

Oświadczenie:	Przebudowa drogi powiatowej nr 1944B dr. 677 - Sierpucz M. - - Stacja Śniadowo - Stare Duchy - Grabowo na odcinku Stacja Śniadowo - - Stare Duchy w lokalizacji roboczej 0+000 - 3+032,60		
Projektant	Projekt	Wskazanie	Rok
tech. Krzysztof Radziśzewski upr. WZD-4-445320/66 upr. UAN-7342-4692		Zarząd Drog Powiatowych w Łomży ul. Podgórska 30 18-400 Łomża	08.2011
Sprawdził(a):	Podpis	Lokalizacja	Skala:
		dz. nr 96, 108, 850, 851, 88, 87 - Mępin dz. nr 83, 892, 891, 92 - Okazów dz. nr 159 - Stare Duchy Gmina Śniadowo, powiat łomżyński	1:500
inż. bud. Krzysztof Świątek upr. POJ-0004/PWOK/04		Stadium:	Nr rys.:
		PB, PW	
		Rysunek	
		Projekt zagospodarowania	

ARKUSZ 3(7)
MAPA DO CELÓW PROJEKTOWYCH
SKALA 1:500
Z PRZETWORZENIA SKALI 1:1000

OBIEKT: **MEŻENIN - OLSZEWO - STARE DUCHNY**
WOJ.: PODLASKIE
GMINA: ŚNIADOWO

L. ks. robót 5254/95/11
Mapa aktualna na dzie

WYKONAWCA:
"GEO-WIS" USŁUGI GEODEZYJNE s.c.
 Agnieszka Syperek, Zbigniew Syperek
 18-421 Piątnica
 ul. Krótka 7 tel/fax 86 2151682
 OSNOWA III KL: brak

SEKCJA MAPY ZASADNICZEJ:
244.324.242, 244.324.242, 244.324.253, 244.342.051,
244.342.042, 244.342.044, 244.342.092, 244.342.094

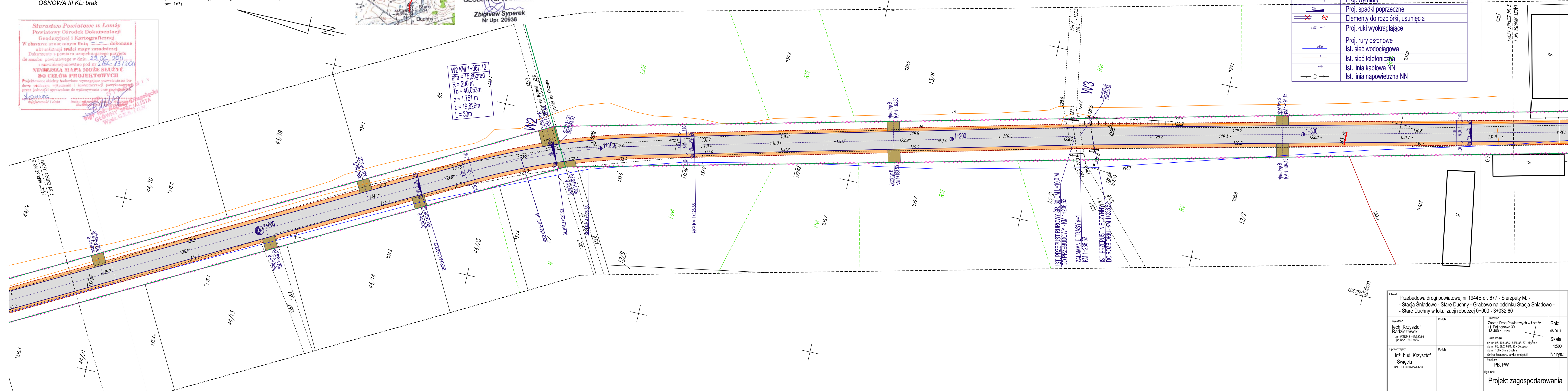
NINIEJSZA MAPA MOŻE SŁUŻYC DO CELÓW PROJEKTOWYCH

UWAGA:

















Nie wyklucza się istnienia w terenie innych przewodów,
o których brak informacji wynika z zasłouci historycznych
lub niedopełnienia przepisów zgłoszenia do inwentaryzacji
(Ustawa Prawo Geodezyjne i Kartograficzne - Dz.U. 30/1989,
poz. 163)



GEODETA UPRAWNIONY
Zbigniew Syperek
Nr Upr. 20938



LEGENDA:

	Granice pasa drogowego
	Granice terenu objętego inwestycją
	Jezdnia o nawierzchni bitumicznej
	Pobocza żwirowe
	Zjazdy gospodarcze
	Drzewa do usunięcia
	Proj. rzędne nawierzchni
	Proj. wymiary
	Proj. spadki poprzeczne
	Elementy do rozbiórki, usunięcia
	Proj. łuki wykraglające
	Proj. rury osłonowe
	Ist. sieć wodociągowa
	Ist. sieć telefoniczna
	Ist. linia kablowa NN
	Ist. linia napowietrzna NN

Opis:	Przebudowa drogi powiatowej nr 1944B dr. 677 - Sierzputy M. - - Stacja Śniadowo - Stare Duchy - Grabowo na odcinku Stacja Śniadowo - - Stare Duchy w lokalizacji roboczej 0+000 - +032,60			
	Projektant	Podpis	Inwestor	Rok:
Szerokość:	tech. Krzysztof Radziewski upr. WZDP-4-445/32066 upr. UAN.7342-46/92		Zarząd Gmin Powiatowych w Łomży ul. Pałacowa 30 18-400 Łomża	08.2011
	inż. bud. Krzysztof Święcki upr. POL5004/PKOK4		Lokalizacja: dz. nr 96, 108, 85/2, 81, 88, 87 - Mełdno dz. nr 83, 89/2, 89/1, 82 - Olchowo dz. nr 159 - Stare Duchy Gmina Śniadowo, powiat łomżyński	Skala 1:500 Nr rys
			Stadium: PB, PW	
		Rysunek:		

ARKUSZ 4(7)
MAPA DO CELÓW PROJEKTOWYCH
SKALA 1:500
Z PRZETWORZENIA SKALI 1:1000

OBIEKT: MEŻENIN - OLSZEWO - STARE DUCHNY
WOJ.: PODLASKIE
GMINA: ŚNIADOWO

L. ks. robót 5254/95/11
Mapa aktualna na dzień 14-06-2011

WYKONAWCA:
"GEO-WIS" USŁUGI GEODEZYJNE s.c.
Agnieszka Syperek, Zbigniew Syperek
18-421 Piątnica
ul. Krótka 7 tel/fax 86 2151682
OSNOWA III KL: brak

SEKCJA MAPY ZASADNICZEJ:
244.324.242, 244.324.242, 244.324.253, 244.342.051,
244.342.042, 244.342.044, 244.342.092, 244.342.094

NINIEJSZA MAPA MOŻE SŁUżyć DO CELÓW PROJEKTOWYCH

UWAGA:

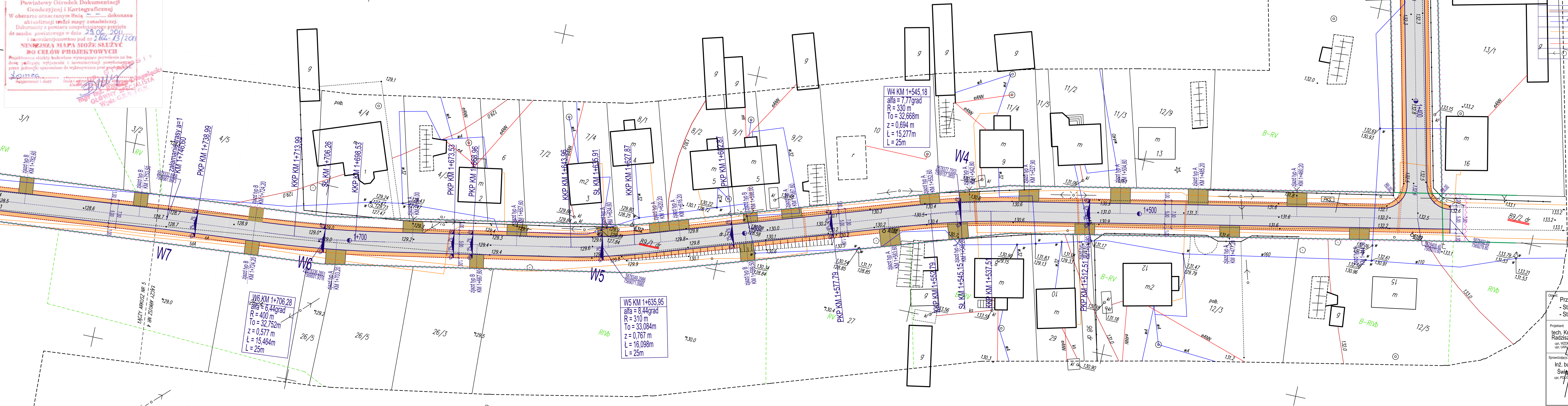
Nie wyklucza się istnienia w terenie innych przewodów,
o których brak informacji wynika z zasłoniętych historycznych
lub niedopełnienia przepisów zgłoszenia do inwentaryzacji
(Ustawa Prawo Geodezyjne i Kartograficzne - Dz.U. 30/1989,
poz. 163)



GEODETA UPRAWNIONY
Zbigniew Syperek
Nr Upr. 20938

LEGENDA:

	Granice pasa drogowego
	Granice terenu objętego inwestycją
	Jezdnia o nawierzchni bitumicznej
	Pobocza żwirowe
	Zjazdy gospodarcze
	Drzewa do usunięcia
	Proj. rzędne nawierzchni
	Proj. wymiary
	Proj. spadki poprzeczne
	Elementy do rozbiórki, usunięcia
	Proj. łuki wykrojające
	Proj. rury osłonowe
	Ist. sieć wodociągowa
	Ist. sieć telefoniczna
	Ist. linia kablowa NN
	Ist. linia napowietrzna NN



Opis: Przebudowa drogi powiatowej nr 1944B dr. 677 - Sierzputy M. - Stacja Śniadowo - Stare Duchny - Grabowo na odcinku Stacja Śniadowo - Stare Duchny w lokalizacji roboczej 0+000 - 3+032,60			
Projektant: Inż. Krzysztof Radziś ul. Piłsudskiego 30 08-400 Łomża tel. 86 215 16 82, 86 215 16 83 e-mail: k.syperek@geowis.pl	Podpis: inż. bud. Krzysztof Swięciński ul. Piłsudskiego 30 08-400 Łomża	Inwestor: Zarząd Dróg Powiatowych w Łomży ul. Piłsudskiego 30 08-400 Łomża tel. 86 215 16 82, 86 215 16 83 e-mail: k.syperek@geowis.pl	Rok: 08.2011 Skala: 1:500 Nr rys.: PB, PW
Projekt zagospodarowania			

ARKUSZ 5(7)
MAPA DO CELÓW PROJEKTOWYCH
SKALA 1:500
Z PRZETWORZENIA SKALI 1:1000

OBIEKT: MEŻENIN - OLSZEWO - STARE DUCHNY
WOJ.: PODLASKIE
GMINA: ŚNIADOWO

L. ks. robót 5254/95/11
Mapa aktualna na dzień 14-06-2011

WYKONAWCA:
"GEO-WIS" USŁUGI GEODEZYJNE s.c.
Agnieszka Syperek, Zbigniew Syperek
18-424 Piątka
ul. Krótka 7 tel/fax 86 2151682

OSNOWA III KL: brak

SEKCJA MAPY ZASADNICZEJ:
244.324.242, 244.324.242, 244.324.253, 244.342.051,
244.342.042, 244.342.044, 244.342.092, 244.342.094

NINIEJSZA MAPA MOŻE SŁUŻYĆ DO CELÓW PROJEKTOWYCH

UWAGA:

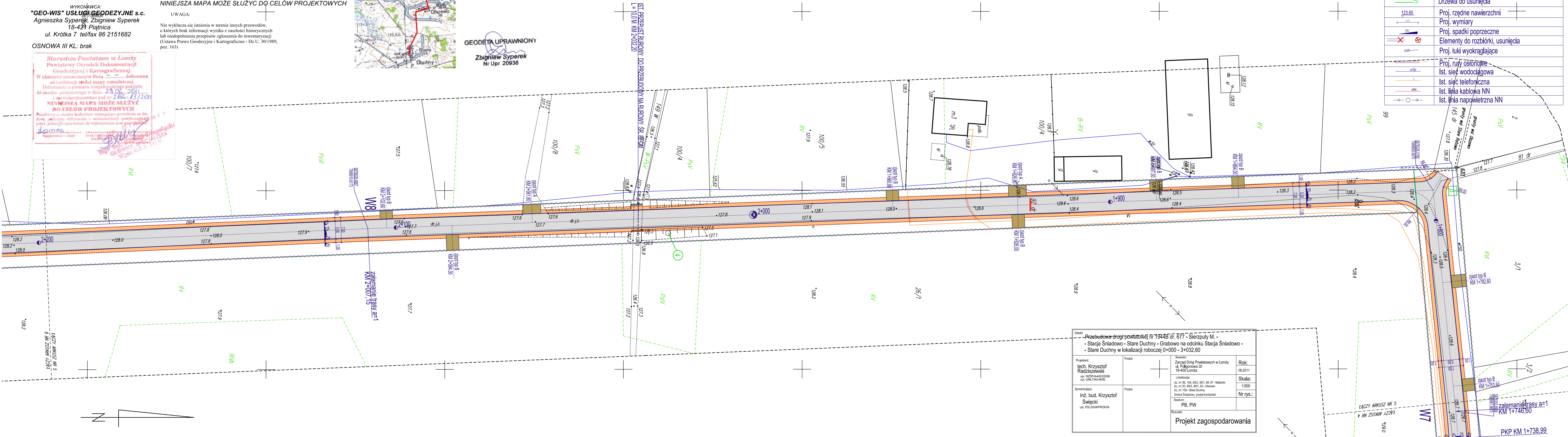
Nie wyklucza się istnienia w terenie innych przewodów,
o których brak informacji wynika z zasłyszonych historycznych
lub niedopełnienia przepisów zgłoszenia do inwentaryzacji
(Ustawa Prawo Geodezyjne i Kartograficzne - Dz.U. 30/1989,
poz. 163)



GEODETA UPRAWNIONY
Zbigniew Syperek
Nr Upr. 20938

LEGENDA:

	Granice pasa drogowego
	Granice terenu objętego inwestycją
	Jezdnia o nawierzchni bitumicznej
	Pobocza żwirowe
	Zjazdy gospodarcze
	Drzewa do usunięcia
	Proj. rzędne nawierzchni
	Proj. wymiary
	Proj. spadki poprzeczne
	Elementy do rozbiórki, usunięcia
	Proj. luki wykragające
	Proj. rury osłonowe
	Ist. sieć wodociągowa
	Ist. sieć telefoniczna
	Ist. linia kablowa NN
	Ist. linia napowietrzna NN



Nazwa: Przebudowa drogi powiatowej nr 19445 dr. 677 - Sierpity M. - - Stacja Śniadowo - Stare Duchny - Grabowo na odcinku Stacja Śniadowo - - Stare Duchny w lokalizacji roboczej 0+000 - 3+032,60			
Projektant: tech. Krzysztof Radziszewski upr. WZDP-5-445/20096 upr. UAN-7342-46892	Podpis:	Investor: Zarząd Dróg Powiatowych w Łomży ul. Poligonowa 30 18-400 Łomża	Rok: 08.2011
Sprawdzający: inż. bud. Krzysztof Świecki upr. PDL-0004/PWYK04	Podpis:	Lokalizacja: dz. nr 96, 106, 852, 851, 88, 87 - Mełanki dz. nr 83, 892, 891, 92 - Olszewo dz. nr 159 - Stare Duchny Gmina Śniadowo, powiat łomżyński	Skala: 1:500
Rysownik: PB, PW		Nr rys.:	
Projekt zagospodarowania			

ARKUSZ 6(7)
MAPA DO CELÓW PROJEKTOWYCH
SKALA 1:500
Z PRZETWORZENIA SKALI 1:1000

OBIEKT: MEZENIN - OLSZEWO - STARE DUCHNY
WOJ.: PODLASKIE
GMINA: ŚNIADOWO

L. ks. robót 5254/95/11
Mapa aktualna na dzień 14-06-2011

WYKONAWCA:
"GEO-WIS" USŁUGI GEODEZYJNE s.c.
Agnieszka Syperek, Zbigniew Syperek
18-421 Piątnica
ul. Krótka 7 tel/fax 86 2151682
OSNOWA III KL: brak

SEKCJA MAPY ZASADNICZEJ:
244.324.242, 244.324.242, 244.324.253, 244.342.051,
244.342.042, 244.342.044, 244.342.092, 244.342.094

NINIEJSZA MAPA MOŻE SŁUŻYĆ DO CELÓW PROJEKTOWYCH

UWAGA:

Nie wyklucza się istnienia w terenie innych przewodów,
o których brak informacji wynika z zaszczerści historycznych
lub niedopełnienia przepisów zgłoszenia do inwentaryzacji
(Ustawa Prawo Geodezyjne i Kartograficzne - Dz.U. 30/1989,
poz. 163)

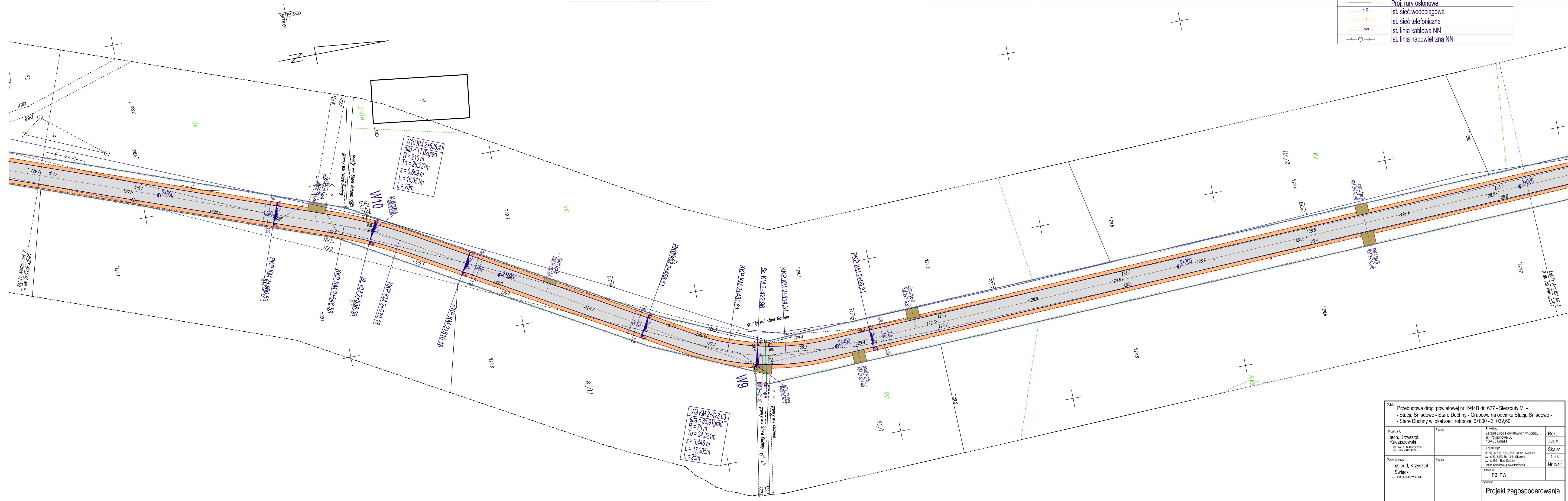


GEODETA UPRAWNIONY
Zbigniew Syperek
Nr Upr. 20938



LEGENDA:

	Granice pasa drogowego
	Granice terenu objętego inwestycją
	Jezdnia o nawierzchni bitumicznej
	Pobocza żwirowe
	Zjazdy gospodarcze
	Drzewa do usunięcia
	Proj. rzędne nawierzchni
	Proj. wymiary
	Proj. spadki poprzeczne
	Elementy do rozbiórki, usunięcia
	Proj. łuki wyokrągłające
	Proj. rury osłonowe
	Ist. sieć wodociągowa
	Ist. sieć telefoniczna
	Ist. linia kablowa NN
	Ist. linia napowietrzna NN



Opis: Przebudowa drogi powiatowej nr 1944B dr. 677 - Sierzputy M. - - Stacja Śniadowo - Stare Duchny - Grabowo na odcinku Stacja Śniadowo - - Stare Duchny w lokalizacji roboczej 0+000 - 3+032,60			
Projektant: Inż. Krzysztof Radziśiewicz ul. Poligonowa 30 18-400 Łomża tel. 86 215 16 82 e-mail: kradzi@wp.pl	Podpis: 	Inwestor: Zarząd Dróg Powiatowych w Łomży ul. Poligonowa 30 18-400 Łomża Lokalizacja: dz. nr 98, 108, 8502, 8501, 86, 87 - Mębenin dz. nr 83, 882, 891, 82 - Chowaniec dz. nr 159 - Stare Duchny Gmina Śniadowo, powiat łomżyński	Rok: 08.2011 Skala: 1:500 Nr rys.: 1
Sprawił: Inż. bud. Krzysztof Świątki ul. POLSKA 44/46	Podpis: 	Stadunek: PB, PW	Rysunek: Projekt zagospodarowania

PROJEKT ZAGOSPODAROWANIA TERENU SKALA 1:500

ARKUSZ 7(7)
MAPA DO CELÓW PROJEKTOWYCH
SKALA 1:500
Z PRZETWORZENIA SKALI 1:1000

OBIEKT: MEŻENIN - OLSZEWO - STARE DUCHNY

WOJ.: PODLASKIE

GINIA: ŚNIADOWO

L. ks. robót 5254/95/11
Mapa aktualna na dzień 14-06-2011

WYKONAWCA:
"GEO-WIS" USŁUGI GEODEZYJNE s.c.
Agnieszka Syperek, Zbigniew Syperek
18-421 Piątница
ul. Krótka 7 tel/fax 86 2151682

OSNOWA III KL: brak

SEKCJA MAPY ZASADNICZEJ:
244.324.242, 244.324.242, 244.324.253, 244.342.051,
244.342.042, 244.342.044, 244.342.092, 244.342.094

NINIEJSZA MAPA MOŻE SŁUŻYĆ DO CELÓW PROJEKTOWYCH

UWAGA:

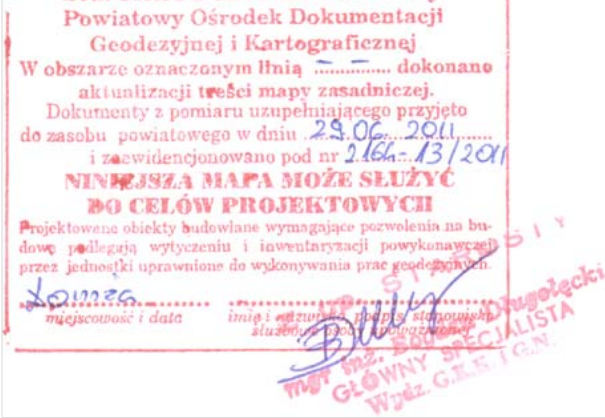
Nie wyklucza się istnienia w terenie innych przewodów,
o których brak informacji wynika z zasobów historycznych
lub niedopełnienia przepisów zgłoszenia do inwentaryzacji
(Ustawa Prawo Geodezyjne i Kartograficzne - Dz.U. 30/1989,
poz. 163)



GEODETA UPRAWNIONY
Zbigniew Syperek
Nr Upr. 20938

LEGENDA:

	Granice pasa drogowego
	Granice terenu objętego inwestycją
	Jezdnia o nawierzchni bitumicznej
	Pobocza żwirowe
	Zjazdy gospodarcze
	Drzewa do usunięcia
	Proj. rzędne nawierzchni
	Proj. wymiary
	Proj. spadki poprzeczne
	Elementy do rozbiórki, usunięcia
	Proj. luki wyokrąglające
	Proj. rury osłonowe
	Ist. sieć wodociągowa
	Ist. sieć telefoniczna
	Ist. linia kablowa NN
	Ist. linia napowietrzna NN



OBJEKT: Przebudowa drogi powiatowej nr 1944B dę. 677 - Sierpizy M. - - Stacja Śniadowo - Stare Duchny - Grabowo na odcinku Stacja Śniadowo - - Stare Duchny w lokalizacji roboczej 0+000 - 3+032,60			
Projektant: Inż. Krzysztof Radziszewski ul. WZP-4445 52066 ul. WZP-4445 52066	Podpis: Zawieszka ul. Poligonowa 30 18-400 Lemża	Wzrost: 18-400 Lemża	Rok: 08.2011
Sprawdzający: Inż. Krzysztof Radziszewski ul. WZP-4445 52066	Podpis: Zawieszka ul. Poligonowa 30 18-400 Lemża	Lokalizacja: ul. WZP-4445 52066	Skala: 1:500
Stanowisko: PB, PW		Nr rys.: 7	
Projekt zagospodarowania			